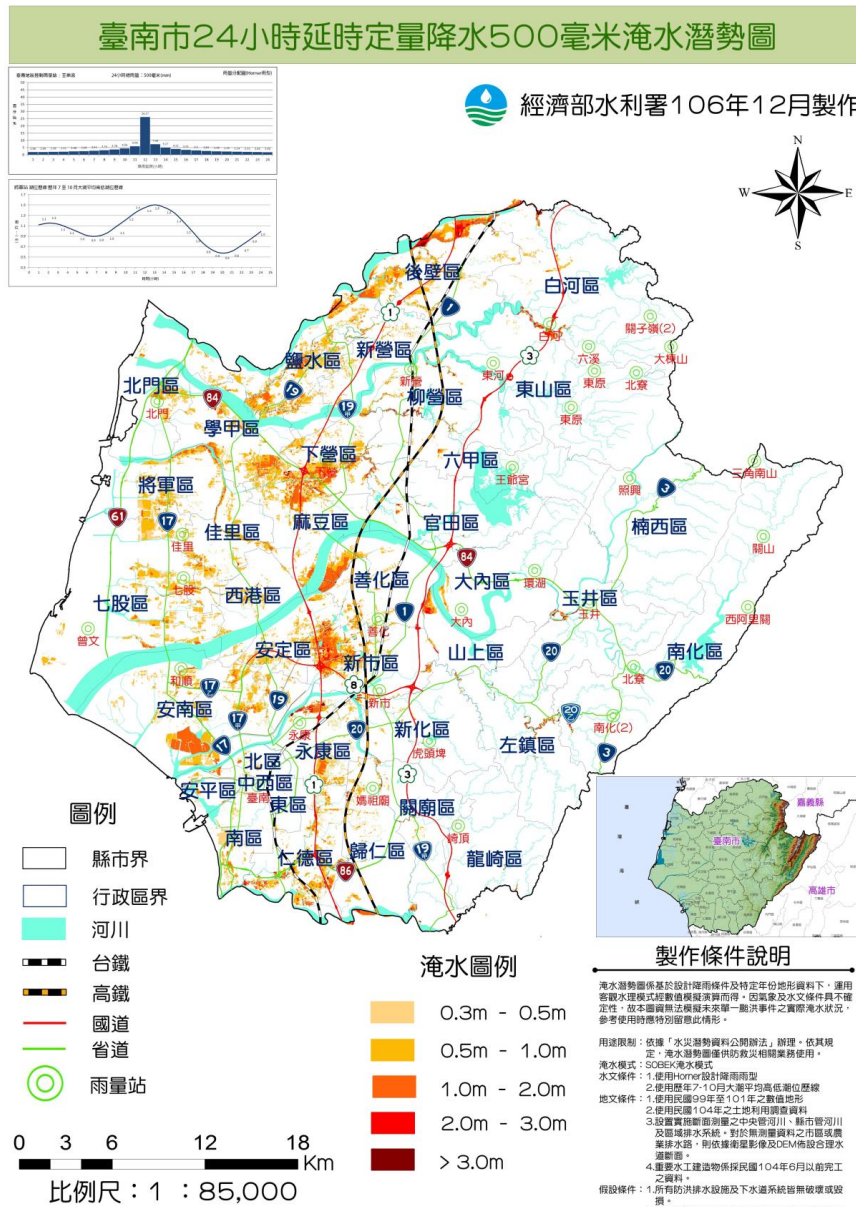


臺南市水災危險潛勢地區保全計畫



臺南
TAINAN

臺南市政府

中華民國 112 年 4 月

目錄

第一章、目的	1
第二章、水災危險潛勢地區之劃定	2
第三章、水災危險潛勢地區應變暨疏散撤離措施	20
第四章、附則	50

圖目錄

圖 3-1、臺南市災情通報流程圖	20
圖 3-2、防汛器材運用流程圖	22
圖 3-3、移動式抽水機運用流程圖	24
圖 3-4、水災疏散撤離作業流程圖	26
圖 3-5、水災疏散撤離資訊傳遞流程圖	27
圖 4-1、水災疏散避難圖相關資訊配置圖	51
圖 4-2、指示牌製作樣式範例	51

表目錄

表 2-1、臺南市水災危險潛勢地區保全計畫表	3
表 3-1、移動式抽水機預佈表	29

附錄

附錄 1、臺南市淹水潛勢圖	1
附錄 2、臺南市易淹水及近 3 年重大淹水地區表	2
附錄 3、高積（淹）水潛勢區防汛熱點位置表	16
附錄 4、臺南市防汛器材資源表	30
附錄 5-1、災害通報單	54
附錄 5-2、災情查報處置表	55
附錄 5-3、水利署移動式抽水機支援申請表	56

附錄 6-1、臺南市災情人員與防汛搶險隊員編組表	58
附錄 6-2、河川局移動式抽水機聯絡表	62
附錄 6-3、水災緊急通報資料表	63
附錄 6-4、臺南市內抽水站位置及管理聯絡人表	67
附錄 7、臺南市各區水災疏散避難圖	73
附錄 8、臺南市轄內水災避難據點位置表	110
附錄 9、鄉(鎮、市、區)「水災危險潛勢地區保全計畫」參考範本格式	130
附錄 10、臺南市水災災害疏散撤離權責分工表	134
附錄 11、臺南市水災應變參考水位站位置及警戒水位表	137
附錄 12-1、經濟部移動式抽水機運用及維護管理作業要點	148
附錄 12-2、經濟部淹水災害通報作業要點	152
附錄 12-3、各級政府災時對疏散撤離之作業分工事項表	155

第一章、目的

各直轄市、縣(市)政府依「災害防救法」第 20 條第 1 項規定，原已訂有地區災害防救計畫，包括減災、整備、應變及復建等防救災等各階段計畫重點工作。

為進行水患防治工作，除加速推動流域整體治理外，並加強推動流域綜合治理計畫之避洪減災非工程措施，落實全民自主防災行動，持續推動及輔導水患自主防災社區、健全水情及災情資訊網絡，以及擴增移動式抽水機能量，提升防救災能量，並掌握臺南市轄管區域易受水害及水災危險潛勢地區，就其保全對象及警戒範圍擬訂各項應變暨疏散撤離措施，俾於颱風豪雨應變期間及時啟動相關應變及疏散撤離作業，以有效減少災損及保障保全對象生命財產安全。

第二章、水災危險潛勢地區之劃定

依據水災危險潛勢地區疏散撤離標準作業程序，定義水災危險潛勢地區為日降雨量 450 毫米之淹水潛勢圖淹水深度 50 公分以上地區、近年轄區重大淹水地區或近年有實際執行水災疏散撤離之地區。

臺南市 24 小時延時定量降水 500 毫米淹水潛勢圖(附錄 1)，同時參考近 3 年轄區重大淹水地區調查表(附錄 2)等資料，就轄區淹水嚴重地區、村落人口聚集處、重要保護標的或歷(近)年颱風豪雨有實際執行水災疏散撤離之區域等原則，據以劃定水災危險潛勢地區。

依據劃定之水災危險潛勢地區，並就該地區內之保全對象及其相對應之避難處所及疏散撤離緊急通報人(村里長)等資料，製作成「水災危險潛勢地區保全計畫表」(表 2-1)，俾快速應用於疏散撤離作業。考量本市水災危險潛勢地區範圍大，表 2-1 保全對象認定以本市水災危險潛勢地區內需協助撤離之對象為主，且不包括社福機構住民人數。社福機構住民人數由各區公所自行列冊並滾動式更新。

表 2-1、臺南市水災危險潛勢地區保全計畫表

【備註：僅供防救災應用，並注意個人資料保護】

項次	水災危險潛勢地區 (鄉鎮市區-里)	保全 戶數	保全 人數	避難處所	避難所地址	避難所 聯絡人	避難聯絡電話	里長(撤離 通報)	聯絡電話
1	新化區-東榮里	1	2	新化區公所 3 樓展演廳	新化區中山路 130 號	陳美汝		劉桂雄	
2	新化區-武安里	1	1	新化區公所 3 樓展演廳	新化區中山路 130 號	陳美汝		林保全	
3	新化區-知義里	27	77	新化區公所 3 樓展演廳	新化區中山路 130 號	陳美汝		張嘉榮	
4	新化區-全興里	2	5	新化區公所 3 樓展演廳	新化區中山路 130 號	陳美汝		林慶隆	
5	新化區-豐榮里	1	1	新化區公所 3 樓展演廳	新化區中山路 130 號	陳美汝		蔡素真	
6	新營區太南里	1	1	新營區新興國民小學	太南里 316 號	林佳慧		何武祥	
7	新營區中營里	1	2	新營區公誠國民小學	興業里公誠街 5 號	蔡安修		蔡牧謙	
8	鹽水區-岸內里	5	7	鹽水國小	鹽水區朝琴路 13 號	蔡蕙茹		陳盈利	
9	鹽水區-橋南里	3	4	月津國小	鹽水區月津路 16 號	蔡蕙茹		陳榮斌	
10	鹽水區-文昌里	2	2	月津國小	鹽水區月津路 16 號	蔡蕙茹		王武龍	
11	鹽水區-三和里	13	14	竹埔國小	鹽水區竹林里 92-1 號	蔡蕙茹		王坤泉	
12	鹽水區-歡雅里	1	1	歡雅國小	鹽水區歡雅里 31 號	蔡蕙茹		趙榮其	

項次	水災危險潛勢地區 (鄉鎮市區-里)	保全 戶數	保全 人數	避難處所	避難所地址	避難所 聯絡人	避難聯絡電話	里長(撤離 通報)	聯絡電話
13	白河區-河東里	3	4	河東國小	白河區河東里 83 之 1 號	賀國綱		劉朝仁	
14	柳營區士林里	6	11	柳營區公所	柳營區柳營路 2 段 59 號	陳弘沅課長		蔡金生	
15	柳營區八翁里	8	10	柳營區公所	柳營區柳營路 2 段 59 號	陳弘沅課長		林靜芳	
16	柳營區人和里	2	3	柳營區公所	柳營區柳營路 2 段 59 號	陳弘沅課長		施明朝	
17	柳營區重溪里	3	6	小腳腿多功能活動中心	柳營區篤農里小腳腿 226 號之 1	林群詔課員		蔡明宏	
18	後壁區-竹新里	11	12	新東國小	後壁區長短樹里下長 81 號	林秋美		王振銘	
19	後壁區-新東里	9	9	新東國小	後壁區長短樹里下長 81 號	林秋美		徐育新	
20	後壁區-新嘉里	8	11	新嘉國小	後壁區新嘉里 210-2 號	盧彥賓		李崑木	
21	東山區-聖賢里	0	0	聖賢國小	聖賢里田尾 29 號	林秀慧		林俊儀	
22	麻豆區-北勢里	4	4	麻豆代天府	南勢里關帝廟 60 號	陳中山主任 委員		蔡明全	
23	麻豆區-港尾里	1	1	麻豆代天府	南勢里關帝廟 60 號	陳中山主任 委員		蔡淑綢	
24	麻豆區-埤頭里	3	3	麻豆代天府	南勢里關帝廟 60 號	陳中山主任 委員		李開通	
25	麻豆區-海埔里	4	4	麻豆代天府	南勢里關帝廟 60 號	陳中山主任 委員		莊宗軒	

項次	水災危險潛勢地區 (鄉鎮市區-里)	保全 戶數	保全 人數	避難處所	避難所地址	避難所 聯絡人	避難聯絡電話	里長(撤離 通報)	聯絡電話
26	麻豆區-謝厝寮里	1	1	麻豆代天府	南勢里關帝廟 60 號	陳中山主任 委員		謝德道	
27	下營區-紅甲里	3	3*	甲中里活動中心	下營區紅甲里十六甲 29-1 號	吳國章		顏榮泰	
28	下營區-開化里	0	0	中營國小活動中心	下營區開化里中營 270 號	曾茗偉		王清得	
29	下營區-營前里	3	3*	下營區公所	下營區中山路一段 170 號	李宗翰		姜忠志	
30	下營區-下營里	1	1*	下營區公所	下營區中山路一段 170 號	李宗翰		姜協成	
31	下營區-茅營里	2	2*	中營地區民眾活動中心	下營區茅營里茅港尾 81 之 1 號	吳昇哲		馮政凱	
32	下營區-大吉里	1	1*	大屯社區活動中心	下營區大吉里大屯寮 23-2 號	李宗益		李宗益	
33	下營區-西連里	3	3*	中營國小活動中心	下營區開化里中營 270 號	曾茗偉		林文祥	
34	六甲區-龜港里	1	1	龜港里活動中心	龜港里龜子港 80 巷 38 弄 8 號	許文祥		許文祥	
35	官田區渡拔里	1	1	渡拔國小	渡拔里 77 號之 1	吳怜蓁		賴聰禮	
36	官田區隆本里	5	5	官田區公所	隆田里中山路一段 132 號	楊沂文		陳果生	

項次	水災危險潛勢地區 (鄉鎮市區-里)	保全 戶數	保全 人數	避難處所	避難所地址	避難所 聯絡人	避難聯絡電話	里長(撤離 通報)	聯絡電話
37	官田區隆田里	1	1	官田區公所	隆田里中山路一段 132 號	楊沂文		洪榮典	
38	大內區-石林里	3	3	大內國小	大內里 63 號	李英昭		楊士人	
39	大內區-石城里	11	11	大內國小	大內里 63 號	李英昭		楊聰進	
40	大內區-大內里	2	2	大內國小	大內里 63 號	李英昭		楊王鳳嬌	
41	大內區-內江里	16	16	大內國小	大內里 63 號	李英昭		陳俊佑	
42	大內區-內郭里	1	1	大內國小	大內里 63 號	李英昭		楊文三	
43	大內區-石湖里	28	28	大內國小	大內里 63 號	李英昭		陳燕姿	
44	佳里區-安西里	2	2	佳里國小	佳里區安西里 15 鄰公園 路 445 號	黃明煌主任		陳雅慧	
45	佳里區-海澄里	1	1	北門農工	佳里區六安里 9 鄰六安 117 號	林育平庶務 組長		楊定昌	
46	佳里區-忠仁里	3	3	六里活動中心	臺南市佳里區東寧里 7 鄰佳東路 327 巷 20 號	周建文辦事 員		楊林錦鶯	
47	佳里區-民安里	4	4	子龍國小	臺南市佳里區子龍里 14 鄰潭墘 5 號	邱筱芸主任		周天財	
48	佳里區-南勢里	1	1	佳里國中	佳里區南勢里 16 鄰安南 路 523 號	徐佑璋主任		黃進福	
49	佳里區-營溪里	3	3	佳興國小	佳里區佳化里 13 鄰佳里 興 214 號	陳美玲主任		莊榮堯	

項次	水災危險潛勢地區 (鄉鎮市區-里)	保全 戶數	保全 人數	避難處所	避難所地址	避難所 聯絡人	避難聯絡電話	里長(撤離 通報)	聯絡電話
50	佳里區-佳化里	2	2	佳興國小	佳里區佳化里 13 鄰佳里興 214 號	陳美玲主任		張清水	
51	佳里區-下營里	5	5	北門高中	佳里區六安里 15 鄰六安 269 號	羅柏甦幹事		林秉達	
52	佳里區-六安里	1	1	北門高中	佳里區六安里 15 鄰六安 269 號	羅柏甦幹事		林佩玲	
53	佳里區-子龍里	3	3	子龍國小	佳里區子龍里 14 鄰潭墘 5 號	邱筱芸主任		謝清安	
54	佳里區-佳興里	1	1	興化社區活動中心	佳里區佳興里 7 鄰佳里興 545-11 號	楊江進里長		林黃秋香	
55	佳里區-塭內里	2	2	佳里國中	佳里區南勢里 16 鄰安南路 523 號	徐佑璋主任		黃明輝	
56	學甲區明宜里	2	2	東陽國小活動中心	學甲區慈福里華宗路 260 號	總務主任蕭秀玉		涂志宏	
57	學甲區新達里	2	3	東陽國小活動中心	學甲區慈福里華宗路 260 號	總務主任蕭秀玉		陳敏男	
58	學甲區慈福里	1	1	慈福里活動中心	學甲區慈福里民生路 1 號	里長李新進		李新進	
59	學甲區仁得里	6	6	學甲區公所	學甲區仁得里華宗路 313 號	社會課陳信井		林嘉雄	
60	學甲區秀昌里	6	6	學甲國小體育館	學甲區秀昌里一秀 30 號	總務主任陳玲琴		謝金雀	

項次	水災危險潛勢地區 (鄉鎮市區-里)	保全 戶數	保全 人數	避難處所	避難所地址	避難所 聯絡人	避難聯絡電話	里長(撤離 通報)	聯絡電話
61	學甲區新榮里	2	2	東陽國小活動中心	學甲區慈福里華宗路 260 號	總務主任蕭 秀玉		謝佑敏	
62	學甲區大灣里	2	2	福利基金會附設伯利 恆兒童發展中心	學甲區新達里華宗路 517 號	總務陳映彤		王登教	
63	學甲區豐和里	2	2	東陽國小活動中心	學甲區慈福里華宗路 260 號	總務主任蕭 秀玉		賴清田	
64	學甲區中洲里	2	3	中洲國小禮堂	學甲區光華里中洲 645 號	總務主任陳 心怡		林清發	
65	學甲區光華里	4	4	中洲國小禮堂	學甲區光華里中洲 645 號	總務主任陳 心怡		邱益在	
66	學甲區宅港里	3	3	學甲區公所	學甲區仁得里華宗路 313 號	社會課陳信 井		莊天明	
67	學甲區平和里	6	6	學甲區綜合體育館	學甲區建國路 37-7 號	民政及人文 課吳桂芬		陳學先	
68	學甲區三慶里	2	2	學甲區綜合體育館	學甲區建國路 37-7 號	民政及人文 課吳桂芬		郭壬貴	
69	西港區-慶安里	2	2	慶安社區活動中心	西港區慶安里新興街 107 巷 32 號	吳明欽		吳明欽	
70	西港區-新復里	2	2	新復里活動中心	西港區新復里溪埔寮 19-9 號	黃國文		黃國文	
71	西港區-西港里	1	1	西港區圖書館	西港區西港里中山路 370 號 1-3 樓	李郁潔		徐國安	

項次	水災危險潛勢地區 (鄉鎮市區-里)	保全 戶數	保全 人數	避難處所	避難所地址	避難所 聯絡人	避難聯絡電話	里長(撤離 通報)	聯絡電話
72	西港區-港東里	1	1	港東里活動中心	西港區港東里烏竹林 58-5 號	方郭秀雲		方郭秀雲	
73	西港區-樣林里	3	3	西港區老人文康活動 中心	西港區營西里後營 1-2 號	謝淑麗		謝文賢	
74	西港區-後營里	2	2	西港區老人文康活動 中心	西港區營西里後營 1-2 號	謝淑麗		方隆民	
75	西港區-營西里	1	1	西港區老人文康活動 中心	西港區營西里後營 1-2 號	謝淑麗		方世雄	
76	西港區-竹林里	1	1	成功國小	西港區竹林里竹林 11 號	何耀章		郭慶郎	
77	七股區-西寮里	0	0	龍山里漁民活動中心	龍山里 211-33 號	王文財		柯勝強	
78	七股區-頂山里	0	0	大潭里漁民活動中心	大潭里台潭 28-6 號	陳中正		陳博靜	
79	七股區-大潭里	1	1	大潭里漁民活動中心	大潭里台潭 28-6 號	陳中正		陳中正	
80	七股區-後港里	0	0	城內里活動中心	後港里城內 16-3 號	蘇龍標		蘇龍標	
81	七股區-玉成里	1	1	昭明國中	大埕里 315 號	李娉		陳國慶	
82	七股區-七股里	0	0	昭明國中	大埕里 315 號	李娉		黃進士	
83	七股區-塩埕里	0	0	龍山里漁民活動中心	龍山里 211-33 號	王文財		謝勝江	
84	七股區-篤加里	0	0	昭明國中	大埕里 315 號	李娉		邱秩明	
85	七股區-三股里	1	2	佳里榮譽國民之家	三股里 147 號	白永成		黃仙立	
86	七股區-永吉里	0	0	佳里榮譽國民之家	三股里 147 號	白永成		莊弘松	

項次	水災危險潛勢地區 (鄉鎮市區-里)	保全 戶數	保全 人數	避難處所	避難所地址	避難所 聯絡人	避難聯絡電話	里長(撤離 通報)	聯絡電話
87	七股區-竹橋里	2	2	樹林社區活動中心	樹林里 5-8 號	黃寶田		郭信忠	
88	七股區-溪南里	1	2	昭明國中	大埕里 315 號	李娉		黃郁智	
89	七股區-樹林里	1	1	樹林社區活動中心	樹林里 5-8 號	黃寶田		黃寶田	
90	七股區-中寮里	1	1	龍山里漁民活動中心	龍山里 211-33 號	王文財		許全田	
91	七股區-龍山里	1	1	龍山里漁民活動中心	龍山里 211-33 號	王文財		王文財	
92	七股區-大埕里	0	0	大埕里漁民活動中心	大埕里 271-1 號	陳清文		陳清文	
93	七股區-義合里	0	0	義合里多功能活動中心	義合里 72-2 號	黃文乾		黃文乾	
94	七股區-十份里	0	0	佳里榮譽國民之家	三股里 147 號	白永成		張明漢	
95	將軍區-將軍里	2	2	將軍國小	將軍區將軍里將貴 58 號	林錦杏		吳儒益	
96	將軍區-玉山里	1	1	將軍國小	將軍區將軍里將貴 58 號	林錦杏		邱家和	
97	將軍區-廣山里	4	4	將軍國小	將軍區將軍里將貴 58 號	林錦杏		吳泰源	
98	將軍區-長沙里	2	3	將軍國中	將軍區忠嘉里昌平 1-1 號	郭奇鑫		陳啟瑜	
99	將軍區-平沙里	1	1	將軍國中	將軍區忠嘉里昌平 1-1 號	郭奇鑫		吳志凱	
100	將軍區-鯤鯓里	5	5	將軍國中	將軍區忠嘉里昌平 1-1 號	郭奇鑫		周吉明	
101	將軍區-鯤溟里	2	2	將軍國中	將軍區忠嘉里昌平 1-1 號	郭奇鑫		王燕宗	

項次	水災危險潛勢地區 (鄉鎮市區-里)	保全 戶數	保全 人數	避難處所	避難所地址	避難所 聯絡人	避難聯絡電話	里長(撤離 通報)	聯絡電話
102	北門區-玉港里	5	5	北門區公所(2樓會議室)	北門區北門里108號	涂惠雯(管理人員)		陳來盛	
103	北門區-文山里	4	4	北門區公所(2樓會議室)	北門區北門里108號	涂惠雯(管理人員)		李英信	
104	北門區-北門里	8	8	北門區老人文康活動中心	北門區3號	洪敬堯(總務主任)		侯明順	
105	北門區-三光里	3	4	北門國小(活動中心)	北門區北門里3號	洪敬堯(總務主任)		侯進枝	
106	北門區-慈安里	1	2	北門國小(活動中心)	北門區北門里3號	洪敬堯(總務主任)		陳錦文	
107	北門區-蚵寮里	3	3	蚵寮國小(禮堂)	北門區蚵寮里791號	陳柏宏(總務主任)		洪松茂	
108	北門區-雙春里	2	2	蚵寮國小(禮堂)	北門區蚵寮里791號	陳柏宏(總務主任)		李連興	
109	北門區-錦湖里	8	8	蚵寮國小(禮堂)	北門區蚵寮里791號	陳柏宏(總務主任)		陳國庸	
110	北門區-保吉里	1	1	蚵寮國小(禮堂)	北門區蚵寮里791號	陳柏宏(總務主任)		王忠城	
111	北門區-永隆里	1	1	北門區老人文康活動中心	北門區3號	洪敬堯(總務主任)		王益	
112	善化區-嘉北里	6	6	茄拔國小	嘉北里李茄拔280號	何麗玉		梁楊玉華	
113	善化區-昌隆里	4	4	大同國小	六德里六分寮200號	吳明方		蘇茂榕	

項次	水災危險潛勢地區 (鄉鎮市區-里)	保全 戶數	保全 人數	避難處所	避難所地址	避難所 聯絡人	避難聯絡電話	里長(撤離 通報)	聯絡電話
114	善化區-六德里	2	2	六德里活動中心	六德里六分寮 227 枝 1 號	楊駕		楊駕	
115	善化區-六分里	5	11	田寮里活動中心	六分寮 168 之 9 號	楊柳塘		楊柳塘	
116	善化區-胡家里	1	1	陽明國小	胡家里 300 號	羅永忠		陳彥宏	
117	善化區-胡厝里	2	2	陽明國小	胡家里 300 號	羅永忠		陳順隆	
118	善化區-光文里	3	3	善化區文康育樂活動 中心	進學路 150 號	金中誠		廖宛崢	
119	新市區-永就里	1	1	新市區文康育樂中心	新市區忠孝街 189 號	黃詠嬪		李昭慶	
120	新市區-三舍里	1	1	新市國小學生活動中 心	新市區中興街 1 號	總務組長 蘇首銘		林華郎	
121	新市區-大社里	2	2	大社國小學生活動中 心	新市區大社里大社 39 號	總務組長 張妙瑛		李清發	
122	安定區蘇林里	0	0	安定區公所	安定區安定里 59 號	陳柏宏		楊國華	
123	安定區蘇厝里	0	0	安定區公所	安定區安定里 59 號	陳柏宏		張慶財	
124	安定區安定里	0	0	安定老人文康活動中 心	安定區安定里 131 之 1 號	陳瓊花		歐陽春彥	
125	安定區安加里	0	0	安定老人文康活動中 心	安定區安定里 131 之 1 號	陳瓊花		王美翔	
126	安定區港尾里	0	0	安定老人文康活動中 心	安定區安定里 131 之 1 號	陳瓊花		鄭道隆	

項次	水災危險潛勢地區 (鄉鎮市區-里)	保全 戶數	保全 人數	避難處所	避難所地址	避難所 聯絡人	避難聯絡電話	里長(撤離 通報)	聯絡電話
127	安定區中榮里	0	0	大同社區活動中心	安定區嘉同里大同 81 號	葉進丁		翁炳煙	
128	安定區港口里	0	0	海寮社區活動中心	安定區海寮里 15 之 3 號	方慶瀛		王國春	
129	安定區港南里	0	0	大同社區活動中心	安定區嘉同里大同 81 號	葉進丁		王成章	
130	安定區嘉同里	1	1	大同社區活動中心	安定區嘉同里大同 81 號	葉進丁		王文章	
131	安定區中沙里	1	1	大同社區活動中心	安定區嘉同里大同 81 號	葉進丁		王猷欽	
132	安定區新吉里	1	1	海寮社區活動中心	安定區海寮里 15 之 3 號	方慶瀛		方振漢	
133	安定區海寮里	0	0	海寮社區活動中心	安定區海寮里 15 之 3 號	方慶瀛		王昭彬	
134	安定區文科里	0	0	南安社區活動中心	安定區文科里油車 1 號	黃泳綦		蕭瑞興	
135	山上區新莊里	2	2	新莊里大庄活動中心	山上區新莊里 9 鄰大庄 32 號	陳朝家		陳朝家	
136	山上區玉峯里	1	2	山上區公所	山上區山上區南洲里 325 號	陳炎昇		陳啟瑞	
137	山上區平陽里	1	2	平陽里活動中心	山上區平陽里 4 鄰 48 號	董振錫		董振錫	
138	南化區-中坑里	0	0	中坑里活動中心	中坑里 38-6 號	錢百萬		錢百萬	
139	南化區-東和里	0	0	東和社區活動中心	東和里 19-1 號	林志明		林志明	
140	左鎮區-光和里	2	2	榮和里活動中心	榮和里 60-7 號	胡添丁		卓勝安	
141	左鎮區-岡林里	1	1	左鎮區公所	左鎮區中正里 171-4 號	吳麗君		羅周文	
142	仁德區-太子里	5	5	太子里活動中心	土庫路 2 號	王崇儒		徐徽梁	

項次	水災危險潛勢地區 (鄉鎮市區-里)	保全 戶數	保全 人數	避難處所	避難所地址	避難所 聯絡人	避難聯絡電話	里長(撤離 通報)	聯絡電話
143	仁德區-土庫里	2	2	太子里活動中心	土庫路 2 號	王崇儒		黃富建	
144	仁德區-一甲里	1	1	仁德區公所	中正路三段 5 號	陳佳男		楊富田	
145	仁德區-仁德里	3	4	仁德區公所	中正路三段 5 號	陳佳男		王文道	
146	仁德區-仁義里	0	0	仁德運動公園管理中 心	仁義路 130 號	黃淑慧		鍾銘洋	
147	仁德區-新田里	0	0	老人文康活動中心	德南路 68 號	沈郁潔		蔡誌倫	
148	仁德區-後壁里	0	0	老人文康活動中心	德南路 68 號	沈郁潔		蔡誌倫	
149	仁德區-上崙里	0	0	老人文康活動中心	德南路 68 號	沈郁潔		李紫瑀	
150	仁德區-文賢里	0	0	老人文康活動中心	德南路 68 號	沈郁潔		林江溪	
151	仁德區-保安里	1	1	臺南市都會公園	文華路二段 62 號	李元宏		顏榮城	
152	仁德區-成功里	0	0	臺南市都會公園	文華路二段 62 號	李元宏		鄭晴而	
153	仁德區-仁和里	0	0	臺南市都會公園	文華路二段 62 號	李元宏		梁珍全	
154	仁德區-仁愛里	2	5	臺南市都會公園	文華路二段 62 號	李元宏		張台昇	
155	仁德區-二行里	4	4	臺南市都會公園	文華路二段 62 號	李元宏		吳權國	
156	仁德區-大甲里	1	1	臺南市都會公園	文華路二段 62 號	李元宏		許榮宗	
157	仁德區-中洲里	1	1	臺南市都會公園	文華路二段 62 號	李元宏		葉清仁	
158	歸仁區-八甲里	1	1	歸仁國小	歸仁區歸仁里文化街 1 段 100 號	楊長頌		黃國勛	

項次	水災危險潛勢地區 (鄉鎮市區-里)	保全 戶數	保全 人數	避難處所	避難所地址	避難所 聯絡人	避難聯絡電話	里長(撤離 通報)	聯絡電話
159	歸仁區-歸仁里	2	3	歸仁國小	歸仁區歸仁里文化街 1 段 100 號	楊長頌		嚴銓鑫	
160	歸仁區-西埔里	1	2	保西國小	歸仁區媽廟里中正北路 3 段 60 號	林妘蓁		鄭福利	
161	關廟區-新光里	0	0	新光國小	新光里新光街 76 號	陳彩屏		黃瑞池	
162	關廟區-龜洞里	2	4	崇和國小	龜洞里南雄南路 568 號	曾玉玲		洪世東	
163	關廟區-埤頭里	1	2	保東國小	埤頭里關新路一段 776 號	沈國璋		許文進	
164	龍崎區-大坪里	3	5	大坪里活動中心	大坪里大坪 37 之 2 號	余文生		余文生	
165	永康區-崑山里	2	2	永康區公所三樓禮堂	永康區中山南路 655 號	陳萱瑜		李忠信	
166	永康區-三民里	2	2	塩行塩興社教文化會 館	永康區正南八街 1 號	劉天福		陳和志	
167	東區-大同里	16	17	龍山社區活動中心	林森路一段 311 號	許瑛娥		侯雲靚	
168	東區-裕聖里	0	0	裕聖里活動中心	裕文路 286 號	黃姿雅		黃姿雅	
169	南區喜南里	4	4	灣裡聯合里活動中心	南區灣裡路 67 號	黃秋華		曹和田	
170	北區-大和里	1	1	文元文成元美里活動 中心	北區和緯路三段 370 號	周建志		陳美惠	
171	北區-文成里	5	5	文元文成元美里活動 中心	北區和緯路三段 370 號	周建志		蘇來椿	
172	北區-雙安里	1	1	裕民社區活動中心	北區臨安路二段 93 號	蔡武林		鄭智化	

項次	水災危險潛勢地區 (鄉鎮市區-里)	保全 戶數	保全 人數	避難處所	避難所地址	避難所 聯絡人	避難聯絡電話	里長(撤離 通報)	聯絡電話
173	北區-文元里	1	1	文元文成元美里活動中心	北區和緯路三段 370 號	周建志		吳春美	
174	北區-大港里	1	1	賢北里活動中心	賢北街 108 號	黃富得		黃良賢	
175	北區-大豐里	2	3	文元文成元美里活動中心	北區和緯路三段 370 號	周建志		余禮南	
176	中西區-五條港里	1	1	龍盛社區活動中心	中西區民權路三段 232 號	邱彌文		沈廉哲	
177	中西區-永華里	4	4	永華里活動中心	中西區開山路 1 號	鄭雀燕		鄭雀燕	
178	安南區-鳳凰里	3	3	梅花里活動中心	安中路一段 557 巷 25 號	林思萍		施文瑞	
179	安南區-公親里	2	2	和順國中	安和路五段 84 巷 66 號	林滿翰		王金樹	
180	安南區-安東里	3	3	安東里活動中心	安和路一段 478 巷 2 弄 120 號	吳金城		吳金城	
181	安南區-媽祖宮里	1	1	媽祖宮社區活動中心	媽祖宮五街 10 號	邱明泰		林志英	
182	安南區-州南里	3	3	和順國小	安和路五段 178 巷 5 號	汪純煌		涂文財	
183	安南區-南興里	2	2	南興國小	公學路五段 627 號	陳建榮		施柏男	
184	安南區-城南里	2	2	城南里活動中心	城西街一段 61 巷 28 弄 98 號	蔡炳輝		蔡炳輝	
185	安南區-學東里	1	1	學東里活動中心	公學路六段 661 號	黃南忠		黃南忠	
186	安南區-安富里	3	3	安富里活動中心	郡安路五段 164 巷 12 弄 1 號	翁健倫		翁健倫	

項次	水災危險潛勢地區 (鄉鎮市區-里)	保全 戶數	保全 人數	避難處所	避難所地址	避難所 聯絡人	避難聯絡電話	里長(撤離 通報)	聯絡電話
187	安南區-海佃里	3	3	溪墘里活動中心	海佃路一段 372 巷 50 號	蕭旭峰		陳輝勝	
188	安南區-安順里	1	1	和順國中	安和路五段 84 巷 66 號	林滿翰		陳進明	
189	安南區-安慶里	3	3	安慶里活動中心	長溪路一段 168 巷 133 號	王崑茂		王崑茂	
190	安南區-佃東里	2	2	佃東佃西社區活動中心	公學路四段 325 號	高進見		程全祿	
191	安南區-塩田里	3	3	塩田里活動中心	塩安路 28 號	朱小蓮		朱小蓮	
192	安南區-海西里	1	1	海佃國中	安富街 166 號	盧建名		邱坤煌	
193	安南區-淵中里	2	2	海佃國中	安富街 166 號	盧建名		吳孟忠	
194	安南區-梅花里	2	2	梅花里活動中心	安中路一段 557 巷 25 號	林思萍		林思萍	
195	安南區-理想里	1	1	理想大安社區活動中心	大安街 135 號	郭學仁		鄭 順	
196	安南區-佃西里	1	1	佃東佃西社區活動中心	公學路四段 325 號	高進見		高進見	
197	安南區-鹿耳里	1	1	鹿耳門天后宮-公館	媽祖宮一街 136 號	林玉山		蕭琮憲	
198	安南區-大安里	6	7	理想大安社區活動中心	大安街 135 號	郭學仁		陳瑞賀	
199	安南區-砂崙里	1	1	砂崙里活動中心	城北路 871 巷 94 弄 17 號	陳泰豐		陳泰豐	
200	安南區-溪北里	2	2	溪北里活動中心	文安街 66 號	王東從		王東從	

項次	水災危險潛勢地區 (鄉鎮市區-里)	保全 戶數	保全 人數	避難處所	避難所地址	避難所 聯絡人	避難聯絡電話	里長(撤離 通報)	聯絡電話
201	安南區-原佃里	1	1	原佃里活動中心	本原街一段 167 巷 36 弄 46 號	莊國隆		莊國隆	
202	安南區-幸福里	1	1	海佃國中	安富街 166 號	盧建名		許金海	
203	安南區-溪墘里	2	2	溪墘里活動中心	海佃路一段 372 巷 50 號	蕭旭峰		蕭旭峰	
204	安南區-溪東里	2	2	海佃國中	安富街 166 號	盧建名		林清遙	
205	安南區-國安里	5	5	安富里活動中心	郡安路五段 164 巷 12 弄 1 號	翁健倫		吳清標	
206	安南區-州北里	3	3	州北里活動中心	安昌街 22 號	康瀚仁		康瀚仁	
207	安南區-長安里	1	1	和順國中	安和路五段 84 巷 66 號	林滿翰		鄭銘學	
208	安南區-總頭里	1	1	布袋里活動中心	長和路四段 231 巷 60 弄 41 號	陳明堂		蔡忠明	
209	安南區-海東里	2	2	海佃國中	安富街 166 號	盧建名		郭東勛	
210	安南區-海南里	1	1	海佃國中	安富街 166 號	盧建名		陳金魚	
211	安南區-頂安里	2	2	安慶里活動中心	長溪路一段 168 巷 133 號	王崑茂		吳勝智	
212	安南區-東和里	2	2	東和里活動中心	長和路一段 805 號	曾靖凱		曾靖凱	
213	安南區-新順里	1	1	安慶里活動中心	長溪路一段 168 巷 133 號	王崑茂		陳賈	
214	安南區-淵東里	1	1	海佃國中	安南區安富街 166 號	盧建名		黃旺根	
215	安南區-溪心里	1	1	海佃國中	安南區安富街 166 號	盧建名		劉澤民	

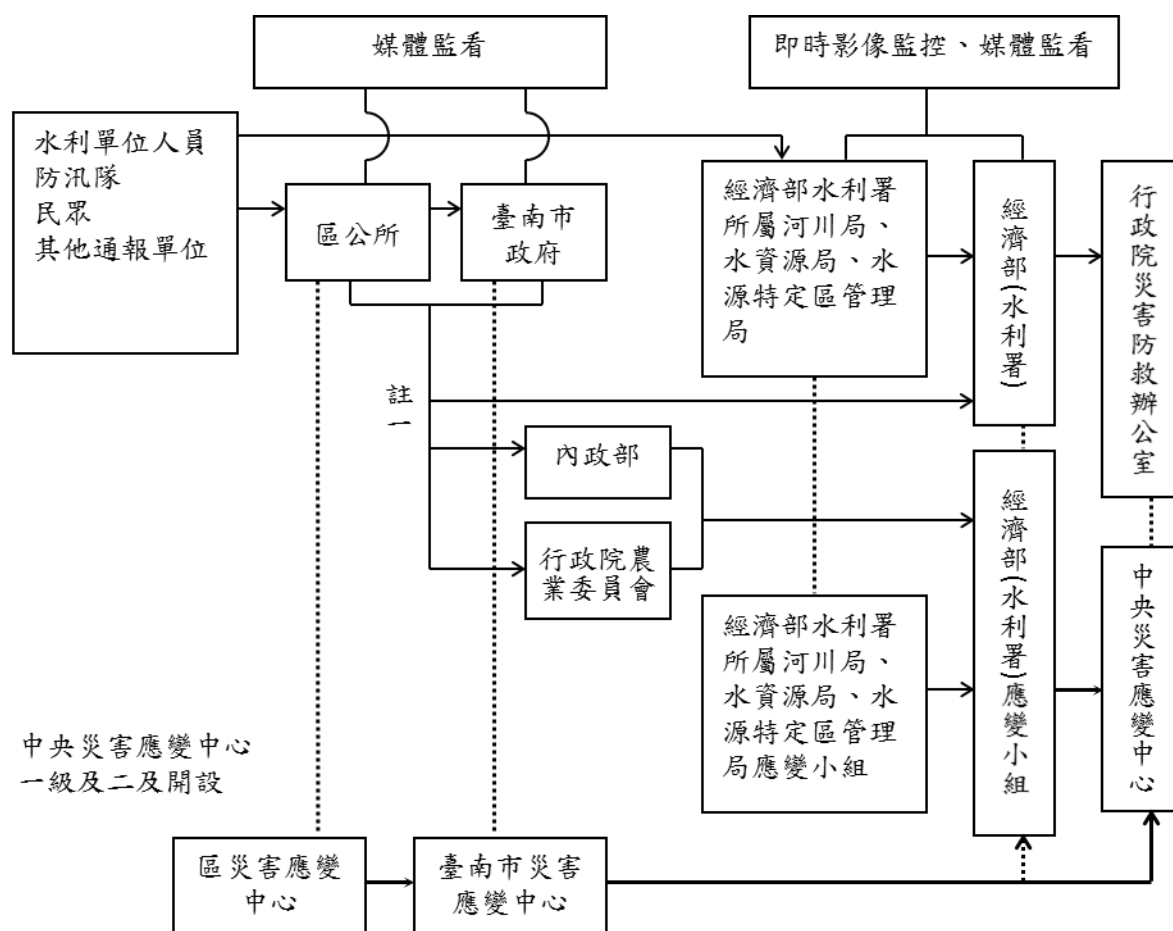
項次	水災危險潛勢地區 (鄉鎮市區-里)	保全 戶數	保全 人數	避難處所	避難所地址	避難所 聯絡人	避難聯絡電話	里長(撤離 通報)	聯絡電話
216	安南區-布袋里	1	1	布袋里活動中心	長和路四段 231 巷 60 弄 41 號	陳明堂		陳明堂	
217	安平區漁光里	1	1	億載里活動中心	安平區光州一街 29 號	鄭聰維		林寧峰	
218	安平區平安里	1	1	平安里活動中心	安平區民權路四段 325 號	蔡陳阿麗		蔡陳阿麗	

備註：詳細保全對象造冊表詳見本市各區水災危險潛勢地區保全計畫。

第三章、水災危險潛勢地區應變暨疏散撤離措施

一、災情通報流程

依內政部「執行災情查報通報複式佈建措施」及經濟部「經濟部淹水災情通報作業要點」，擬訂災情通報流程圖(圖 3-1)，以進行災情蒐集、通報、查證與追蹤災情處置(附錄 5-1、5-2)。另於汛期前完成災情巡察、通報、查證人員及防汛搶險隊編組(附錄 6-1)。



- 註一：屬市區排水(含下水道)淹水災受害者，通報內政部；屬農田灌溉排水及野溪淹水災受害者，通報行政院農業委員會；屬河川、區域排水淹水災受害者，通報經濟部；前述災情應同時副知經濟部。
- 註二：縣市政府(災害應變中心)知悉災情，應立即指派或通知權責機關指派災情查證人員查證。查證人員或防汛隊隊員查證結果，應立即通報指派機關。經查災情有誤時，權責機關應予澄清。
- 註三：縣市政府(災害應變中心)應持續追蹤災情處置情形，通報行政院災害防救委員會或陳報中央災害應變中心。俟災情排除或不影響交通與重要生活機能後，解除列管。

圖 3-1、臺南市災情通報流程圖

二、防汛器材運用流程

(一)、掌握防汛器材資訊

為掌握本市轄內防汛器材資源，調查本市轄內相關單位管理之防汛器材，以製作臺南市防汛器材資源表(附錄4)，於本市災害應變中心開設期間，由各單位確認可調用防汛器材與數量，並參照移動式抽水機調用流程，由本市災害應變中心指揮官協同進駐單位人員統一指揮調度或申請支援等事宜，並依防汛器材運用流程圖(圖 3-2)或視水情現況辦理防汛器材整備及防汛搶險事宜。

(二)、防汛器材運用流程：

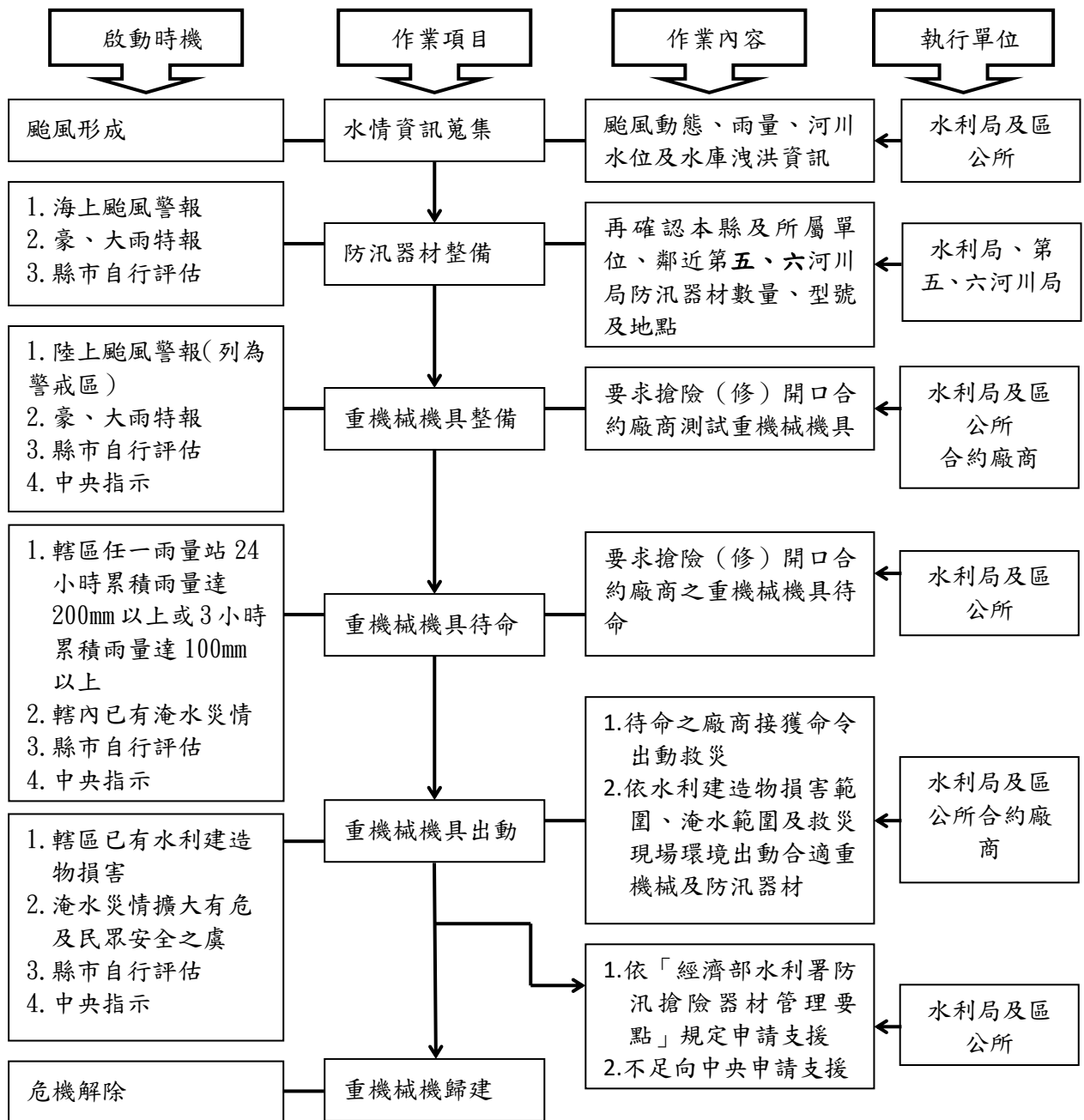


圖 3-2、防汛器材運用流程圖

三、移動式抽水機運用流程

(一)、移動式抽水機預佈及調度

依「水災危險潛勢地區保全計畫表」所列水災危險潛勢地區，將臺南市與區公所實際控管運用之大、中、小型移動式抽水機進行預佈(表 3-1)及依實際水情作彈性調度，並擬定移動式抽水機運用流程圖(圖 3-3)，俾於災時有效執行抽排除淹(積)水。

掌握臨近第五、六河川局實際控管運用之大型移動式抽水機資訊，以製作河川局移動式抽水機聯絡表(附錄 6-2)，有支援需求時並依移動式抽水機運用流程圖申請支援(附錄 5-3)。

(二)、移動式抽水機運用作業流程

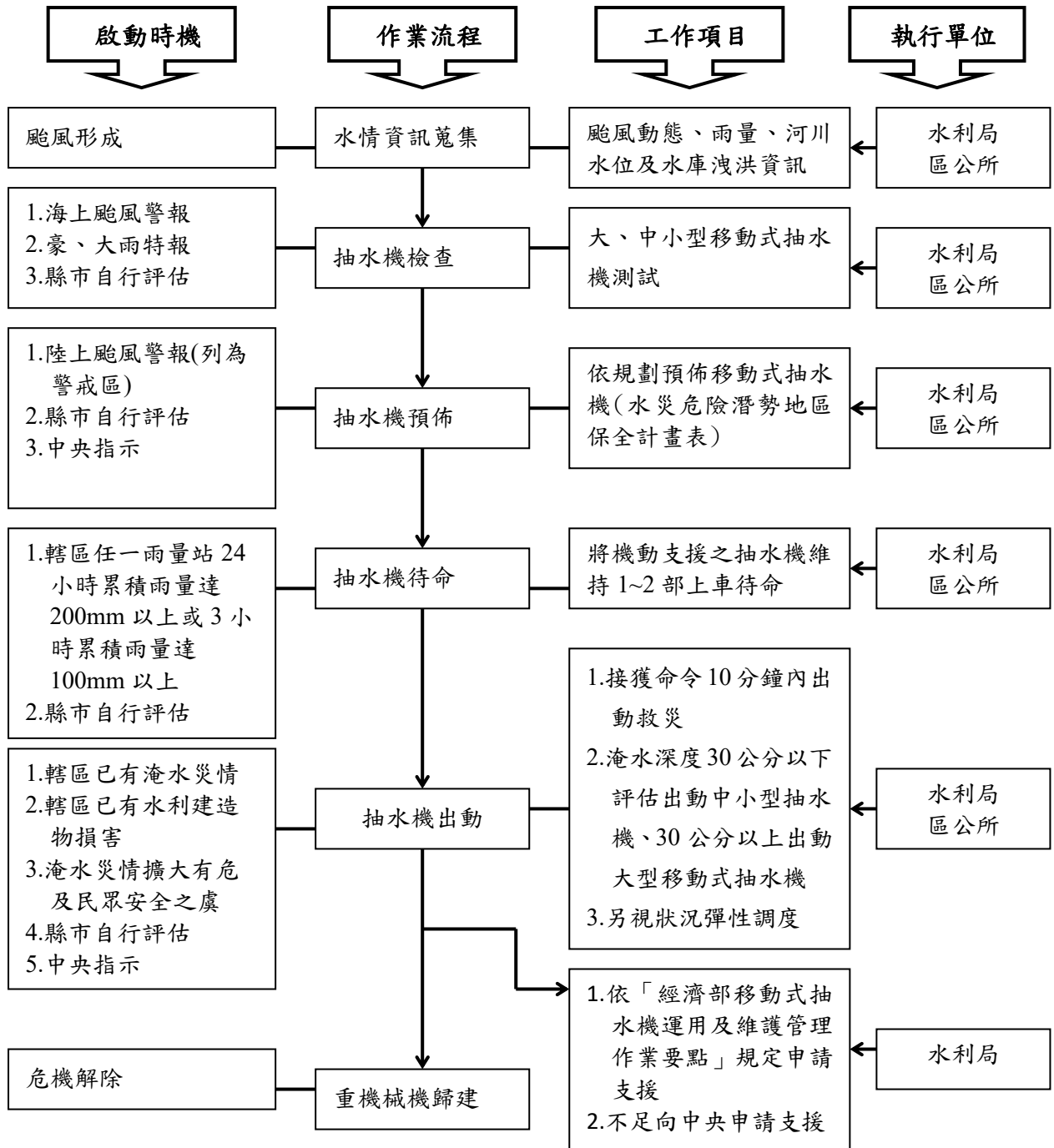


圖 3-3、移動式抽水機運用流程圖

(三)、移動式抽水機能量檢討

臺南市評估目前自有及水利署調用至縣市之大型移動式抽水機，經檢討是足以因應近年縣市淹水災區救災抽排水之所需，並具防災應變機動及擬定完整維護保養計畫。

四、疏散撤離作業流程

(一)、疏散撤離作業流程

依水災危險潛勢地區保全計畫表之水災危險潛勢地區、保全戶(人)數及疏散避難場所條件，繪製全市各區水災危險潛勢地區疏散避難圖(附錄 7)，並依經濟部函頒之「水災危險潛勢地區疏散撤離標準作業程序」擬訂疏散撤離作業流程(圖 3-4)及資訊傳遞流程(圖 3-5)，俾於水災時有效執行疏散撤離危險地區民眾，減少傷亡。

(二)、保全對象及疏散撤離定義

保全對象係單指水災危險潛勢地區內居民，特別是需支援護送之弱勢族群(如長期病患、獨居老人、行動不便、身心障礙等)或居住地下室者均應確實掌握，必要時應優先協助疏散撤離。

疏散撤離係指居民自住處平面疏散撤離至指定安全避難所、親友家，或垂直疏散至自家或同樓層 2 樓以上之安全處所。

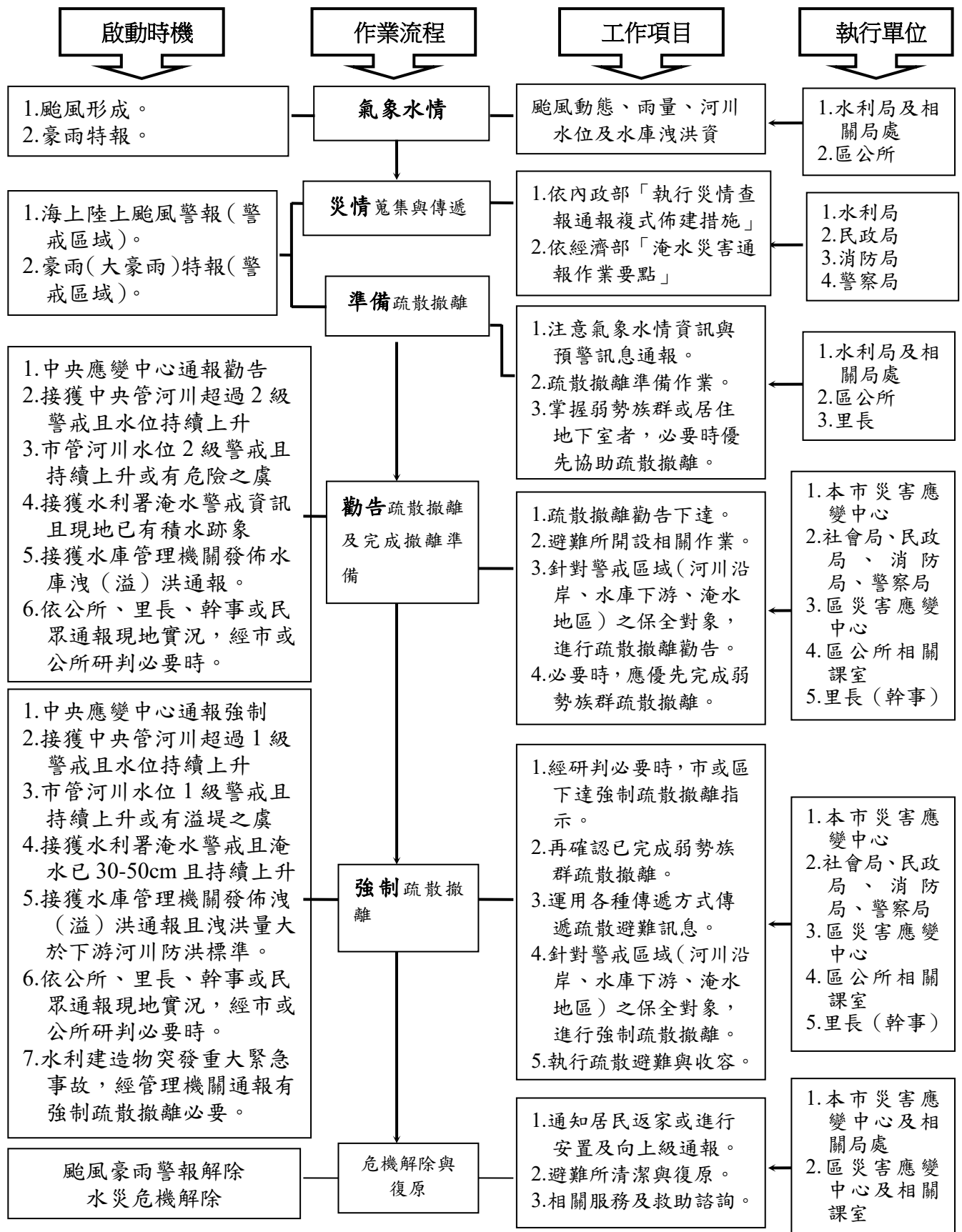


圖 3-4、水災疏散撤離作業流程圖

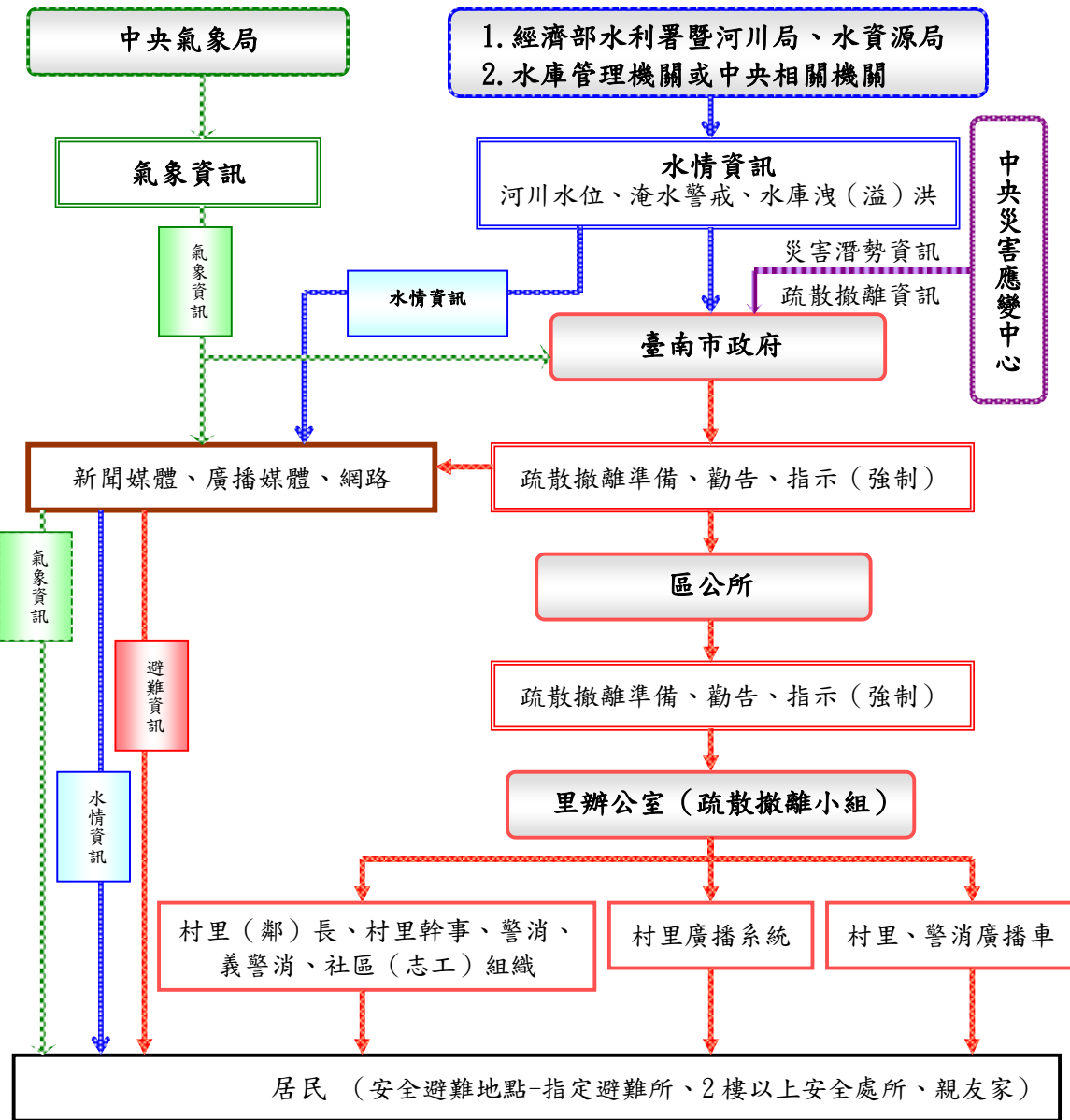


圖 3-5、水災疏散撤離資訊傳遞流程圖

(三)、疏散撤離權責分工

本府災害應變中心下達疏散撤離指示後，由警察局、消防局、衛生局、民政局、社會局等相關局處依權責分工(附錄 10)協助區災害應變中心辦理疏散撤離相關工作，儘速完成水災危險地區內民眾之撤離與後續工作。

五、落實全民自主防災行動，持續推動水患自主防災社區

本府為落實全民自主防災行動，持續編列經費辦理既有水患自主防災社區防災教育訓練及演練，協助社區持續維運並於汛期間發揮自主防災功能，進而達到「先自助後公助」之目標。

本府為結合及增進民力運用，後續擬新成立水患自主防災社區，輔導社區推動自主防災相關工作。

六、健全水情及災情資訊網絡

本府建置水情災情監測與監控設施，強化水災應變功能及健全洪水與淹水預警系統(水位雨量站、水位站及 CCTV 站)功能，掌握水情災情最新資訊，並提供市內防救災單位、社區及民眾作為防救災之用。

表 3-1、移動式抽水機預佈表

保全地區	編號	管理(使用)單位	保管人	抽水機預佈地點
新營區	水利行政-L002	新營區公所		新營區土庫里急水溪堤防
新營區	新營區-01	新營區公所		新營區省道台 1 線急水溪橋旁堤頂抽水平台
新營區	水利行政-01	新營區公所		明達中學旁
新營區	水利行政-05	新營區公所		新營區省道台 1 線急水溪橋旁堤頂抽水平台
新營區	水利行政-06	新營區公所		急水溪右岸 28K+810
鹽水區	鹽水區-01	鹽水區公所		鹽水區垵頭港
鹽水區	鹽水區-02	鹽水區公所		鹽水區飯店里羊稠厝橋旁(岸內排水)
鹽水區	鹽水區-03	鹽水區公所		鹽水區孫厝里羊稠厝橋旁(岸內排水)
鹽水區	鹽水區-04	鹽水區公所		鹽水區 51 號水門
鹽水區	鹽水區-05	鹽水區公所		鹽水區大豐里防汛倉庫(田寮排水)
鹽水區	鹽水區-06	鹽水區公所		舊營里台 19 線旁
鹽水區	鹽水區-07	鹽水區公所		鹽水區泔水里八掌溪堤防 1K+312
鹽水區	鹽水區-08	鹽水區公所		鹽水區飯店里田寮排水堤岸上
鹽水區	鹽水區-09	鹽水區公所		鹽水區 43 號水門
鹽水區	養-02	鹽水區公所		鹽水區飯店里田寮排水堤岸上
鹽水區	養-03	鹽水區公所		鹽水區垵頭港
鹽水區	養-04	鹽水區公所		鹽水區岸內排水歡門橋旁
鹽水區	養-05	鹽水區公所		鹽水區岸內排水歡門橋旁
鹽水區	養-06	鹽水區公所		鹽水區 59 號水門
鹽水區	養-07	鹽水區公所		鹽水區 42 號水門
鹽水區	養-08	鹽水區公所		鹽水區興農橋旁抽水平台
鹽水區	養-10	鹽水區公所		鹽水區 18 號水門
鹽水區	養-11	鹽水區公所		鹽水區 43 號水門
鹽水區	養-31	鹽水區公所		鹽水區 43 號水門
鹽水區	養-32	鹽水區公所		鹽水區 42 號水門
鹽水區	水利行政-02	鹽水區公所		鹽水區 42 號水門

保全地區	編號	管理(使用)單位	保管人	抽水機預佈地點
鹽水區	水利行政-04	鹽水區公所		鹽水區舊營里舊營小排 15 號水門前
鹽水區	水利行政-07	鹽水區公所		鹽水區洪水里八掌溪堤防 2K+055
鹽水區	水利行政-08	鹽水區公所		鹽水區孫厝里
鹽水區	水利行政-10	鹽水區公所		鹽水區頂洲橋旁抽水平台
白河區	水利行政-L003	白河區公所		白河區河東里西勢尾春輝橋旁
白河區	白河區-02	白河區公所		白河區 172 縣道白河橋旁平台
白河區	養-09	白河區公所		白河區河東里西勢尾春輝橋旁
後壁區	後壁區-L001	後壁區公所		新嘉村簡易抽水站(崩埤排水二)
後壁區	後壁區-L002	後壁區公所		新嘉村簡易抽水站(崩埤排水二)
後壁區	後壁區-L003	後壁區公所		新嘉村簡易抽水站(崩埤排水二)
後壁區	水利行政-L001	後壁區公所		新嘉村簡易抽水站(崩埤排水二)
後壁區	後壁區-01	後壁區公所		後壁區墨林里菁長橋
後壁區	後壁區-02	後壁區公所		後壁區仕安里(長短樹排水)
後壁區	後壁區-03	後壁區公所		後壁區竹新里(下茄苳排水)
後壁區	後壁區-04	後壁區公所		竹新抽水站(後鎮排水)
後壁區	後壁區-05	後壁區公所		新厝抽水站(下茄苳排水)
後壁區	後壁區-06	後壁區公所		竹新抽水站(後鎮排水)
後壁區	後壁區-07	後壁區公所		後壁區新東抽水站(下茄苳排水)
後壁區	後壁區-08	後壁區公所		後壁區新東抽水站(下茄苳排水)
後壁區	後壁區-09	後壁區公所		後壁區仕安里抽水平台(長短樹排水)
後壁區	後壁區-10	後壁區公所		後壁區新東抽水站(下茄苳排水)
後壁區	後壁區-11	後壁區公所		後壁區新東抽水站(下茄苳排水)

保全地區	編號	管理(使用)單位	保管人	抽水機預佈地點
後壁區	後壁區-12	後壁區公所		後壁區新東抽水站(下茄苳排水)
後壁區	後壁區-13	後壁區公所		後壁區新東抽水站(下茄苳排水)
後壁區	後壁區-14	後壁區公所		後壁區墨林里菁長橋
後壁區	後壁區-15	後壁區公所		後壁區竹新里新厝活動中心旁(下茄苳排水)
後壁區	後壁區-16	後壁區公所		後壁區(後壁 26 號水門)(下茄苳排水)
後壁區	後壁區-17	後壁區公所		後壁區仕安里抽水平台(長短樹排水)
後壁區	後壁區-18	後壁區公所		後壁區墨林里(菁寮排水)
後壁區	後壁區-19	後壁區公所		後壁區墨林里(菁寮排水)
後壁區	後壁區-20	後壁區公所		菁寮老街 D 方案排水平台
後壁區	後壁區-21	後壁區公所		菁寮老街 D 方案排水平台
後壁區	後壁區-22	後壁區公所		菁寮老街 D 方案排水平台
後壁區	後壁區-23	後壁區公所		新厝抽水站(下茄苳排水)
後壁區	後壁區-24	後壁區公所		新東抽水站旁
後壁區	後壁區-25	後壁區公所		菁寮老街 D 方案排水平台
後壁區	水利行政-09	後壁區公所		後壁區墨林里菁長橋
東山區	東山區-01	東山區公所		東山區頂窩部落防汛道路抽水平台
東山區	東山區-02	東山區公所		東山區聖賢里北勢寮堤防上
東山區	東山區-03	東山區公所		東山區南溪里龜重溪堤防旁
東山區	水利行政-03	東山區公所		東山區頂窩部落防汛道路抽水平台
鹽水區	養-33	鹽水區公所		鹽水區防汛倉庫
柳營區	水工科-L003	柳營區公所		柳營區八老爺水門
柳營區	水工科-L016	柳營區公所		柳營區五軍營庄內排水出口
柳營區	水工科-L017	柳營區公所		柳營區五軍營庄內排水出口
柳營區	水工科-L037	柳營區公所		柳營區八翁一號橋
柳營區	水工科-L038	柳營區公所		柳營區八翁一號橋
柳營區	水工科-L039	柳營區公所		柳營區八翁地號 774 平台

保全地區	編號	管理(使用)單位	保管人	抽水機預佈地點
柳營區	水工科-L040	柳營區公所		柳營區八翁地號 774 平台
柳營區	水工科-L041	柳營區公所		柳營區八翁一號橋
柳營區	柳營區-01	柳營區公所		柳營區柳營堤防人和國宅 1+190 處
柳營區	柳營區-02	柳營區公所		大腳腿水門抽水機房
柳營區	柳營區-03	柳營區公所		大腳腿水門抽水機房
柳營區	柳營區-04	柳營區公所		大腳腿水門抽水機房
柳營區	柳營區-05	柳營區公所		大腳腿水門抽水機房旁
柳營區	柳營區-06	柳營區公所		櫻花滯洪池貨櫃屋
柳營區	柳營區-07	柳營區公所		櫻花滯洪池貨櫃屋
柳營區	水工科-03	柳營區公所		柳營區八老爺水門
柳營區	水工科-39	柳營區公所		柳營區柳營堤防人和國宅 1+190 處
柳營區	水工科-57	柳營區公所		柳營區五軍營庄內排水出口
柳營區	水工科-58	柳營區公所		柳營區五軍營庄內排水出口
柳營區	水工科-82	柳營區公所		櫻花滯洪池貨櫃屋外
麻豆區	麻豆區-L001	麻豆區公所		麻豆區西平寮抽水站
麻豆區	麻豆區-L002	麻豆區公所		麻豆區東平寮抽水站
麻豆區	麻豆區-L003	麻豆區公所		麻豆區營後排水出口
麻豆區	麻豆區-L004	麻豆區公所		麻豆區營後排水出口
麻豆區	麻豆區-L005	麻豆區公所		麻豆區營後排水出口
麻豆區	麻豆區-L006	麻豆區公所		麻豆區營後排水出口
麻豆區	水工科-L034	麻豆區公所		麻豆區小埤里(麻豆 80 號水門)
麻豆區	水工科-L035	麻豆區公所		麻豆區小埤里(麻豆 80 號水門)
麻豆區	麻豆區-04	麻豆區公所		麻豆區埤頭橋左岸 抽水平台
麻豆區	麻豆區-05	麻豆區公所		麻豆區客子寮抽水站
麻豆區	麻豆區-06	麻豆區公所		麻豆區客子寮抽水站
麻豆區	麻豆區-07	麻豆區公所		麻豆區客子寮抽水站
麻豆區	水工科-02	麻豆區公所		南大山腳中排出口
麻豆區	水工科-24	麻豆區公所		南大山腳小排八排水出口
麻豆區	水工科-26	麻豆區公所		麻豆區永安宮上游對岸抽水平台

保全地區	編號	管理(使用)單位	保管人	抽水機預佈地點
麻豆區	水工科-27	麻豆區公所		麻豆區永安宮上游對岸抽水平台
麻豆區	水工科-28	麻豆區公所		麻豆區海埔中排抽水站後面
麻豆區	水工科-29	麻豆區公所		麻豆區西平寮抽水站
麻豆區	水工科-30	麻豆區公所		麻豆區南大山腳小排 5 出口
麻豆區	水工科-37	麻豆區公所		麻豆區南 57 高速公路涵洞旁
麻豆區	水工科-38	麻豆區公所		麻豆區南 57 高速公路涵洞旁
麻豆區	水工科-47	麻豆區公所		埤頭橋左岸 抽水平台
麻豆區	水工科-48	麻豆區公所		麻豆區南大山腳小排四出口
麻豆區	水工科-49	麻豆區公所		南大山腳中排出口
麻豆區	水工科-50	麻豆區公所		麻豆區永安宮上游對岸抽水平台
麻豆區	水工科-51	麻豆區公所		麻豆區小埤里(麻豆 80 號水門)
麻豆區	水工科-52	麻豆區公所		麻善大橋西側(曾文溪右岸麻豆堤防 7 號水門-3K+925)(靈顯堂前)
麻豆區	水工科-76	麻豆區公所		麻豆區南大山腳小排 5 出口
麻豆區	水工科-89	麻豆區公所		真理橋旁
麻豆區	水工科-106	麻豆區公所		麻豆工業區 R 幹線埤頭排水匯流口
麻豆區	養-20	麻豆區公所		麻豆區永安宮上游對岸防汛道路
麻豆區	養-21	麻豆區公所		麻豆區海埔中排抽水站後面
麻豆區	養-22	麻豆區公所		麻豆區小埤里(麻豆 70 號水門)
麻豆區	七股區-07	麻豆區公所		麻豆區永安宮上游對岸抽水平台
下營區	下營區-L001	下營區公所		下營區大埤中排二起點
下營區	下營區-L002	下營區公所		大屯排水(大屯聚落)

保全地區	編號	管理(使用)單位	保管人	抽水機預佈地點
下營區	水工科-L033	下營區公所		下營區北頂中排地坪
下營區	下營區-01	下營區公所		下營區大埤中排二起點
下營區	下營區-02	下營區公所		下營區大埤中排一起點(下營橋)
下營區	下營區-03	下營區公所		下營區大埤中排一起點(下營橋)
下營區	下營區-04	下營區公所		下營區大埤中排一起點(下營橋)
下營區	下營區-05	下營區公所		下營區大埤中排一起點(下營橋)
下營區	水工科-07	下營區公所		下營區玄武橋溪岸旁
下營區	水工科-92	下營區公所		下營區玄武橋溪岸旁
下營區	水工科-93	下營區公所		下營區黑橋北岸抽水平台
下營區	水工科-97	下營區公所		下營區北頂中排地坪
下營區	水工科-99	下營區公所		下營區北頂中排地坪
下營區	水工科-100	下營區公所		黑橋南岸抽水平台
下營區	水工科-101	下營區公所		麻豆排水玄武橋上游(南岸) 中營中排 1
下營區	水工科-105	下營區公所		下營蘭花園區
下營區	水工科-107	下營區公所		下營區麻豆排水南岸 57 號 水門抽水平台工程
下營區	麻豆區-03	下營區公所		麻豆排水玄武橋上游(南岸) 茅港尾中排 3
下營區	學甲區-26	下營區公所		南 56-1 麻豆排水大溪紅橋 下游(北岸)
官田區	官田區-L001	官田區公所		官田溪與曾文溪匯流處左 岸台 84 線高架橋下
官田區	官田區-L002	官田區公所		官田溪與曾文溪匯流處左 岸台 84 線高架橋下
官田區	官田區-L003	官田區公所		官田溪與曾文溪匯流處左 岸台 84 線高架橋下
官田區	官田區-L004	官田區公所		官田溪與曾文溪匯流處左 岸台 84 線高架橋下
官田區	官田區-L005	官田區公所		渡頭溪背水堤後(官田區渡 頭里活動中心旁)
官田區	官田區-L006	官田區公所		渡頭溪背水堤後(官田區渡 頭里活動中心旁)

保全地區	編號	管理(使用)單位	保管人	抽水機預佈地點
官田區	官田區-L007	官田區公所		渡頭溪背水堤後(官田區渡頭里活動中心旁)
官田區	官田區-L008	官田區公所		渡頭溪背水堤後(官田區渡頭里活動中心旁)
官田區	官田區-L009	官田區公所		渡頭溪背水堤後(官田區渡頭里活動中心旁)
官田區	水工科-L036	官田區公所		曾文溪右岸 0K+200 西庄堤防 19 號水門旁平台
官田區	官田區-01	官田區公所		西庄交流道曾文溪右岸寮子廊堤防 17 號水門
官田區	官田區-02	官田區公所		西庄交流道曾文溪右岸寮子廊堤防 15 號水門
大內區	水工科-L030	大內區公所		大內堤防 40 號水門旁
大內區	水工科-L031	大內區公所		大內區 56 號水門旁
大內區	大內區-01	大內區公所		大內堤防 34 號水門旁
大內區	大內區-02	大內區公所		大內堤防 34 號水門旁
大內區	大內區-03	大內區公所		大內堤防 42 號水門旁
大內區	大內區-04	大內區公所		大內堤防 40 號水門旁
大內區	大內區-05	大內區公所		大內堤防 33 號水門旁
大內區	大內區-06	大內區公所		大內堤防 33 號水門旁
大內區	大內區-09	大內區公所		大內堤防 53 號水門旁
大內區	大內區-10	大內區公所		大內堤防 53 號水門旁
大內區	水工科-65	大內區公所		大內區曾文溪 41 號水門
大內區	水工科-67	大內區公所		大內區曾文溪 42 號水門
學甲區	學甲區-L001	學甲區公所		學甲區南 1 鄉道
學甲區	學甲區-L002	台南市政府水利局		學甲區瓦斯行旁
學甲區	學甲區-L003	學甲區公所		學甲區三慶里抽水站
學甲區	學甲區-L004	學甲區公所		豐和里美豐橋旁(台 171 縣道旁)
學甲區	學甲區-L005	學甲區公所		豐和里美豐橋旁(台 171 縣道旁)
學甲區	學甲區-L007	學甲區公所		豐和里台 171 縣道旁
學甲區	水工科-L004	學甲區公所		學甲工業區台 19 線旁
學甲區	水工科-L005	學甲區公所		學甲區三慶里抽水站
學甲區	水工科-L006	台南市政府水利局		學甲區瓦斯行旁

保全地區	編號	管理(使用)單位	保管人	抽水機預佈地點
學甲區	水工科-L007	台南市政府水利局		學甲區瓦斯行旁
學甲區	水工科-L008	台南市政府水利局		學甲區瓦斯行旁
學甲區	水工科-L009	台南市政府水利局		學甲區瓦斯行旁
學甲區	水工科-L010	學甲區公所		豐和里滿庭芳工廠旁
學甲區	水工科-L011	學甲區公所		學甲工業區台 19 線旁
學甲區	水工科-L012	學甲區公所		學甲工業區台 19 線旁
學甲區	水工科-L013	學甲區公所		學甲工業區台 19 線旁
學甲區	水工科-L014	學甲區公所		學甲工業區台 19 線旁
學甲區	水工科-L015	學甲區公所		學甲工業區台 19 線旁
學甲區	學甲區-01	學甲區公所		學甲區宅港里堤防
學甲區	學甲區-02	學甲區公所		學甲區宅港里堤防
學甲區	學甲區-04	學甲區公所		西埔小排 3 流入西埔中排 交會處
學甲區	學甲區-05	學甲區公所		頭前寮白礁亭抽水平台
學甲區	學甲區-07	學甲區公所		德安寮部落圍堤
學甲區	學甲區-09	學甲區公所		新田寮排水堤防頂
學甲區	學甲區-10	學甲區公所		德安寮部落圍堤
學甲區	學甲區-13	學甲區公所		頭前寮白礁亭抽水平台
學甲區	學甲區-14	學甲區公所		德安寮部落圍堤
學甲區	學甲區-15	學甲區公所		舊頭港西埔中排旁貨櫃屋 內
學甲區	學甲區-16	學甲區公所		中洲中排抽水平台
學甲區	學甲區-18	學甲區公所		中洲中排抽水平台
學甲區	學甲區-19	學甲區公所		頭前寮白礁亭抽水平台
學甲區	學甲區-22	學甲區公所		中洲中排往鹽源排水平台
學甲區	學甲區-23	學甲區公所		紅蝦港防汛倉庫
學甲區	學甲區-24	學甲區公所		紅蝦港防汛倉庫
學甲區	水工科-01	學甲區公所		學甲區南筏子頭橋水門旁
學甲區	水工科-59	學甲區公所		中洲里 10 號水門
學甲區	養-15	學甲區公所		豐和里美豐橋旁(學甲區 -L005 旁)
學甲區	養-16	學甲區公所		學甲區三慶里抽水站附近 水門
學甲區	水利局-05	學甲區公所		學甲區棧寮抽水站

保全地區	編號	管理(使用)單位	保管人	抽水機預佈地點
西港區	西港區-01	西港區公所		永樂里大塢寮抽水平台
西港區	西港區-02	西港區公所		新復里溪埔寮排水抽水平台
西港區	西港區-03	西港區公所		曾文溪 4 號水門
西港區	西港區-04	西港區公所		新復里溪埔寮排水抽水平台
七股區	七股區-L001	七股區公所		七股區頂山里頂山橋邊抽水機房內
七股區	七股區-L002	七股區公所		七股區十份里 30 號水門旁
七股區	七股區-L003	七股區公所		七股區大埕里埔尾橋 2-2 號水閘門旁(貨櫃屋內)
七股區	七股區-L004	七股區公所		七股區大埕里埔尾橋 2-2 號水閘門旁(貨櫃屋內)
七股區	水工科-L018	七股區公所		七股區後港中排城內 1 號
七股區	水工科-L019	七股區公所		七股區後港中排城內 1 號
七股區	水工科-L020	七股區公所		七股區後港中排城內 3 號
七股區	水工科-L021	七股區公所		七股區後港中排城內 3 號
七股區	水工科-L022	七股區公所		七股區後港中排城內 3 號
七股區	水工科-L023	七股區公所		七股區後港中排城內 4 號
七股區	水工科-L024	七股區公所		七股區後港中排城內 4 號
七股區	水工科-L025	七股區公所		七股區後港中排城內 4 號
七股區	七股區-01	七股區公所		七股區頂山里頂山橋邊抽水機房內
七股區	七股區-03	七股區公所		篤加里聚落(七股 6-4 號水門-大寮排水)
七股區	七股區-04	七股區公所		36-1 號水門旁(安哥海產)
七股區	七股區-05	七股區公所		七股區台 17 縣大寮排水旁(七股 5-1 水門)
七股區	七股區-06	七股區公所		七股區頂山里 33 號水閘門邊抽水機房內
七股區	七股區-08	七股區公所		七股區大埕里埔尾橋抽水機房
七股區	七股區-09	七股區公所		七股區大埕里埔尾橋 2-2 號水閘門旁(貨櫃屋內)
七股區	七股區-10	七股區公所		七股區頂山里 33 號水閘門邊抽水機房內

保全地區	編號	管理(使用)單位	保管人	抽水機預佈地點
七股區	七股區-11	七股區公所		七股區大埕里埔尾橋抽水機房(七股區-08 旁)
七股區	水工科-04	七股區公所		七股龍山里西泊碼頭
七股區	水工科-06	七股區公所		七股區玉成里抽水機房旁
七股區	水工科-08	七股區公所		七股區 176 線大寮橋抽水平台
七股區	水工科-09	七股區公所		七股區 176 線大寮橋抽水平台
七股區	水工科-10	七股區公所		七股區中寮社區
七股區	水工科-11	七股區公所		七股區龍山里活動中心旁
七股區	水工科-42	七股區公所		西寮里 13 號水門
七股區	水工科-43	七股區公所		龍山里聚落(七股區 A05 舌閣)
七股區	水工科-44	七股區公所		篤加里聚落(七股 6-4 號水門-大寮排水)
七股區	水工科-45	七股區公所		篤加里聚落(七股 6-4 號水門-大寮排水)
七股區	水工科-46	七股區公所		七股區溪南里南 31-1 鄉道上(七股區 24 號水門旁)
七股區	水工科-70	七股區公所		七股區鹽埕里聚落下山溪排水
七股區	水工科-71	七股區公所		篤加里 5-3 號水門
七股區	水工科-72	七股區公所		篤加里 5-3 號水門
七股區	水工科-73	七股區公所		七股區玉成里抽水機房旁
七股區	水工科-74	七股區公所		36-1 號水門旁(安哥海產)
七股區	水工科-75	七股區公所		七股區大埕里大寮小排二出口
七股區	水工科-84	七股區公所		台 17 南下 大潭 1 號水門
七股區	水工科-85	七股區公所		七股區後港中排城內 2 號
七股區	水工科-86	七股區公所		七股區台 17 縣大潭寮龍安宮旁
七股區	水工科-87	七股區公所		七股區台 17 縣大潭寮龍安宮旁
七股區	水工科-88	七股區公所		七股區後港中排城內 2 號
七股區	水工科-90	七股區公所		七股區鹽埕里抽水平台
七股區	水工科-91	七股區公所		七股區龍海宮前

保全地區	編號	管理(使用)單位	保管人	抽水機預佈地點
七股區	水工科-95	七股區公所		七股區溪南里南 31-1 鄉道上(七股區 24 號水門旁)
七股區	水工科-98	七股區公所		七股區劉厝排水
七股區	水工科-103	七股區公所		七股區鹽埕里 19 號水門
七股區	水工科-104	七股區公所		七股區鹽埕里 19 號水門
七股區	養-12	七股區公所		七股區埔尾橋 1 號水門旁 (七股區-08 對面)
七股區	養-18	七股區公所		七股區溪南里南 31-1 鄉道上(七股區 24 號水門旁)
七股區	養-24	七股區公所		龍山里 42 號水門
七股區	養-25	七股區公所		城內里聚落防護北側
七股區	養-26	七股區公所		大潭 5 號水門
七股區	學甲區-11	七股區公所		七股區後港中排城內 2 號
七股區	北門區-03	七股區公所		七股區西寮里 13 號水門
將軍區	將軍區-L001	將軍區公所		將軍區廣山里北側抽水平台
將軍區	水工科-L001	將軍區公所		將軍區金興宮旁抽水站旁
將軍區	水工科-L002	將軍區公所		將軍區金興宮旁抽水站旁
將軍區	水工科-L028	將軍區公所		將軍區台 17 線將軍溪畔
將軍區	水工科-L029	將軍區公所		將軍區台 17 線將軍溪畔
將軍區	水工科-L032	將軍區公所		將軍滯洪池
將軍區	學甲區-L006	將軍區公所		將軍滯洪池
將軍區	將軍區-03	將軍區公所		廣山里東側漚汪分線
將軍區	將軍區-04	將軍區公所		將軍區台 17 線將軍溪畔
將軍區	將軍區-05	將軍區公所		將軍區山子腳大排 3-1 號 (養 19 旁)
將軍區	將軍區-06	將軍區公所		玉山里抽水平台(三吉中排二)
將軍區	將軍區-07	將軍區公所		將軍區廣山里北側抽水平台
將軍區	將軍區-08	將軍區公所		玉山里抽水平台(三吉中排二)
將軍區	將軍區-09	將軍區公所		玉山里抽水平台(三吉中排二)
將軍區	將軍區-10	將軍區公所		廣山里西側抽水平台
將軍區	將軍區-12	將軍區公所		台 17 線將富抽水平台

保全地區	編號	管理(使用)單位	保管人	抽水機預佈地點
將軍區	將軍區-13	將軍區公所		玉山里抽水平台(三吉中排二)
將軍區	將軍區-14	將軍區公所		廣山里西側抽水平台
將軍區	水工科-12	將軍區公所		將軍區 7 號水門(華宗橋下南側橋邊)
將軍區	水工科-13	將軍區公所		將軍區將軍溪防汛道路旁 13 號水門
將軍區	水工科-14	將軍區公所		將軍區將軍溪防汛道路旁 13 號水門
將軍區	水工科-15	將軍區公所		將軍區將軍溪防汛道路旁 13 號水門
將軍區	水工科-16	將軍區公所		將軍區將軍溪防汛道路旁 13 號水門
將軍區	水工科-17	將軍區公所		將軍區將軍溪防汛道路旁 14 號水門
將軍區	水工科-18	將軍區公所		將軍區將軍溪防汛道路旁 15 號水門
將軍區	水工科-19	將軍區公所		將軍區將軍溪防汛道路旁 15 號水門
將軍區	水工科-20	將軍區公所		將軍區將軍溪防汛道路旁 16 號水門
將軍區	水工科-21	將軍區公所		將軍區將軍溪防汛道路旁 16 號水門
將軍區	水工科-22	將軍區公所		廣山里西側抽水平台
將軍區	水工科-25	將軍區公所		廣山里東側滙汪分線(將軍 03 旁)
將軍區	水工科-40	將軍區公所		馬沙溝抽水平台
將軍區	水工科-41	將軍區公所		馬沙溝抽水平台
將軍區	水工科-56	將軍區公所		將軍區 7 號水門(華宗橋下南側橋邊)
將軍區	水工科-61	將軍區公所		將軍溪北埔排水出口(將軍納骨塔外面平台)
將軍區	水工科-62	將軍區公所		將軍溪北埔排水出口(將軍納骨塔外面平台)
將軍區	水工科-63	將軍區公所		青鯤鯨抽水平台
將軍區	水工科-64	將軍區公所		將軍玉山分洪羊場旁
將軍區	水工科-81	將軍區公所		青鯤鯨抽水平台

保全地區	編號	管理(使用)單位	保管人	抽水機預佈地點
將軍區	水工科-94	將軍區公所		將軍區玉山社區抽水平台
將軍區	養-17	將軍區公所		將軍區青鯤鯨抽水平台
將軍區	養-19	將軍區公所		將軍區山子腳大排 3-1 號
北門區	水工科-L026	北門區公所		北門區錦湖里白米抽水機房(白米-01)
北門區	水工科-L027	北門區公所		北門區錦湖里白米抽水機房(白米-02)
北門區	北門區-05	北門區公所		北門區錦湖里北馬抽水機房
北門區	北門區-06	北門區公所		北門區雙春里雙春抽水機房
北門區	北門區-09	北門區公所		北門區鯤江里新厝抽水機房
北門區	北門區-11	北門區公所		北門區玉港里玉港抽水機房
北門區	北門區-13	北門區公所		北門區錦湖里渡仔頭抽水機房
北門區	北門區-14	北門區公所		北門區三光里 2 號水門旁
北門區	北門區-15	北門區公所		北門區錦湖里渡仔頭抽水機房
北門區	北門區-16	北門區公所		將軍溪畔防汛道路上(北門 7 號水門)
北門區	北門區-17	北門區公所		溪底寮(北門 8-1 號水門旁)
北門區	北門區-18	北門區公所		北門區梨仔塭地區北門堤防貨櫃屋內
北門區	北門區-19	北門區公所		北門區錦湖里白米抽水機房
北門區	北門區-20	北門區公所		北門區玉港里玉港抽水平台(縣道 171 路旁)
北門區	北門區-22	北門區公所		北門區錦湖里北馬抽水機房外防汛道路
北門區	北門區-23	北門區公所		北門區蚵寮派出所對面
北門區	北門區-99	北門區公所		北門區梨仔塭地區北門堤防貨櫃屋旁
北門區	水工科-23	北門區公所		北門區永隆橋右側
北門區	水工科-31	北門區公所		玉湖里(南 9)上
北門區	水工科-32	北門區公所		北門玉湖國小旁

保全地區	編號	管理(使用)單位	保管人	抽水機預佈地點
北門區	水工科-33	北門區公所		北門玉湖滯洪池內
北門區	水工科-34	北門區公所		北門玉湖滯洪池內
北門區	水工科-35	北門區公所		北門西埔內(南9)上
北門區	水工科-36	北門區公所		北門西埔內
北門區	水工科-53	北門區公所		永隆溝42號水門(九孔涵旁)
北門區	水工科-54	北門區公所		永隆溝42號水門(九孔涵旁)
北門區	水工科-55	北門區公所		永隆溝42號水門(九孔涵旁)
北門區	水工科-60	北門區公所		北門區錦湖里北馬抽水機房
北門區	水工科-66	北門區公所		北門區三光里蘆竹溝抽水機房
北門區	水工科-77	北門區公所		北門9號水門(北門17附近)
北門區	水工科-78	北門區公所		北門區新圍南2線旁
北門區	水工科-79	北門區公所		北門區新圍抽水站後方鯤江里(北門16號水門)
北門區	水工科-80	北門區公所		北門區玉港里玉港抽水機房
北門區	水工科-83	北門區公所		北門三寮灣塹外線排水52號水門
北門區	水工科-96	北門區公所		北門區永隆社區鄰近22護與南15線道路旁(公有停車場旁)
北門區	水工科-102	北門區公所		北門區蚵寮海巡哨所旁
北門區	養-13	北門區公所		溪底寮(北門8-1號水門旁)(北門17旁)
北門區	養-14	北門區公所		北門區蘆竹溝1號水門旁(水工科-66旁)
北門區	養-23	北門區公所		文山里二重港社區抽水平台
北門區	水利局-01	北門區公所		北門區玉港里玉港抽水平台(縣道171路旁)
北門區	水利局-02	北門區公所		北門區三光里村內排水
北門區	學甲區-12	北門區公所		北門區玉港里玉港抽水平台(縣道171路旁)

保全地區	編號	管理(使用)單位	保管人	抽水機預佈地點
北門區	學甲區-17	北門區公所		西埔小排 4 流入西埔中排 交會處
北門區	學甲區-20	北門區公所		北門區玉港里玉港抽水平 台(縣道 171 路旁)
北門區	學甲區-21	北門區公所		北門蘭花園旁無名排水流 入西埔中排交會處
北門區	學甲區-25	北門區公所		鹽原排水自治橋
北門區	大內區-08	北門區公所		北門區玉港里玉港抽水機 房
全市	學甲區-27	台南市政府水利局		羊稠厝抽水站
全市	水工科-05	台南市政府水利局		羊稠厝抽水站
全市	七股區-02	台南市政府水利局		羊稠厝抽水站
全市	學甲區-06	台南市政府水利局		羊稠厝抽水站
全市	大內區-07	台南市政府水利局		羊稠厝抽水站
全市	將軍區-02	台南市政府水利局		羊稠厝抽水站
全市	水工科-108	台南市政府水利局		羊稠厝抽水站
全市	水工科-109	台南市政府水利局		羊稠厝抽水站
全市	養-27	台南市政府水利局		羊稠厝抽水站
全市	養-28	台南市政府水利局		羊稠厝抽水站
全市	養-29	台南市政府水利局		羊稠厝抽水站
全市	養-30	台南市政府水利局		羊稠厝抽水站
新化區	新化區-L004	新化區公所		新化區新和庄新豐一號橋
新化區	新化區-L005	新化區公所		新化區新和庄新豐一號橋
新化區	新化區-01	新化區公所		新化區新和庄新豐一號橋

保全地區	編號	管理(使用)單位	保管人	抽水機預佈地點
新化區	新化區-02	新化區公所		鹽水溪(右岸)埤仔頭堤防上游 34 號水門
新化區	新化區-03	新化區公所		新化區北勢里(衛生 1 號排水旁)
新化區	養-34	水利局		新化區北勢里(衛生 1 號排水旁)
善化區	善化區-L001	善化區公所		善化區東隆里六分寮中排二貨櫃屋內
善化區	善化區-01	善化區公所		善化區東勢里分洪道出閘門
新市區	新市區-L001	新市區公所		新市區新市簡易抽水站
新市區	新市區-L002	新市區公所		新市區新市簡易抽水站
新市區	新市區-L003	新市區公所		新市區永就村永就 2 號水門
新市區	新市區-01	新市區公所		新市區消防隊後面防汛道路上(新市排水左岸)
新市區	新市區-02	新市區公所		新市區新市簡易抽水站
安定區	安定區-01	安定區公所		安定區六塊寮大同街(直加弄幼兒園後面)
安定區	安定區-02	安定區公所		安定區南順寮 002 號水門旁
安定區	安定區-03	安定區公所		安定區安順寮排水旁
安定區	安定區-04	安定區公所		安定區新吉里(國道 8 號旁)
安定區	安定區-05	安定區公所		安定區安順寮排水旁
安定區	安定區-06	安定區公所		安定區新吉里南管寮中排旁
安定區	安定區-07	安定區公所		下洲子抽水平台
安定區	安定區-08	安定區公所		安定區南順寮 002 號水門旁
安定區	安定區-09	安定區公所		安定區豐華里
安定區	水養科-01	安定區公所		安定區港南里
山上區	山上區-L001	山上區公所		山上排水出口閘門抽水平台
山上區	山上區-L002	山上區公所		山上排水出口閘門抽水平台
山上區	山上區-L003	山上區公所		山上排水出口閘門抽水平台

保全地區	編號	管理(使用)單位	保管人	抽水機預佈地點
山上區	山上區-01	山上區公所		山上區曾文溪左岸玉峰堤防 42 號水門
山上區	山上區-02	山上區公所		山上排水出口閘門抽水平台
左鎮區	左鎮區-01	左鎮區公所		左鎮區台 20 線平和橋旁
永康區	台南雨水-012	水利局		永康區國道 1 號中正路旁
全市	新市區-03	水利局		三舍抽水站
全市	永康區-19	水利局		三舍抽水站
仁德區	台南雨水-L01	仁德區公所		港尾溝溪滯洪池
仁德區	台南雨水-L02	仁德區公所		港尾溝溪滯洪池
仁德區	台南雨水-L03	仁德區公所		港尾溝溪滯洪池
仁德區	台南雨水-L04	仁德區公所		港尾溝溪滯洪池
全市	台南雨水-L05	台南市政府水利局雨水科		鹿耳門抽水站
仁德區	台南雨水-L12	仁德區公所		港尾溝溪滯洪池
仁德區	台南雨水-L13	仁德區公所		港尾溝溪滯洪池
全市	台南雨水-L16	台南市政府水利局雨水科		鹿耳門抽水站
全市	正義-L01	台南市政府水利局雨水科		仁德污水處理廠
全市	正義-L02	台南市政府水利局雨水科		仁德污水處理廠
仁德區	正義-L03	仁德區公所		正義抽水站
仁德區	正義-L04	仁德區公所		正義抽水站
全市	台南雨水-006	台南市政府水利局雨水科		鹿耳門抽水站
全市	台南雨水-007	台南市政府水利局雨水科		仁德潭稅橋旁農會
全市	台南雨水-008	台南市政府水利局雨水科		鹿耳門抽水站
全市	台南雨水-009	台南市政府水利局雨水科		仁德潭稅橋旁農會
全市	台南雨水-010	台南市政府水利局雨水科		安平水資源回收中心廠內
全市	台南雨水-011	台南市政府水利局雨水科		鹿耳門抽水站

保全地區	編號	管理(使用)單位	保管人	抽水機預佈地點
全市	台南雨水-013	台南市政府水利局雨水科		鹿耳門抽水站
全市	台南雨水-014	台南市政府水利局雨水科		四草大道 681 巷抽水平台
全市	台南雨水-015	台南市政府水利局雨水科		鹿耳門抽水站
全市	台南雨水-016	台南市政府水利局雨水科		仁德污水處理廠
全市	台南雨水-017	台南市政府水利局雨水科		仁德污水處理廠
全市	台南雨水-018	台南市政府水利局雨水科		鯤鯨抽水站
全市	台南雨水-019	台南市政府水利局雨水科		東和里貨櫃屋
全市	台南雨水-020	台南市政府水利局雨水科		東和里貨櫃屋
全市	台南雨水-021	台南市政府水利局雨水科		四草大道 681 巷抽水平台
全市	台南雨水-023	台南市政府水利局雨水科		鯤鯨抽水站
全市	台南雨水-024	台南市政府水利局雨水科		鹿耳門抽水站
全市	台南雨水-025	台南市政府水利局雨水科		鹿耳門抽水站
全市	台南雨水-026	台南市政府水利局雨水科		鹿耳門抽水站
全市	台南雨水-027	台南市政府水利局雨水科		鹿耳門抽水站
全市	台南雨水-028	台南市政府水利局雨水科		鹿耳門抽水站
全市	台南雨水-029	台南市政府水利局雨水科		仁德污水處理廠
全市	台南雨水-030	台南市政府水利局雨水科		鹿耳門抽水站
全市	台南雨水-031	台南市政府水利局雨水科		仁德污水處理廠

保全地區	編號	管理(使用)單位	保管人	抽水機預佈地點
全市	台南雨水-032	台南市政府水利局雨水科		鹿耳門抽水站
全市	台南雨水-033	台南市政府水利局雨水科		鹿耳門抽水站
全市	台南雨水-034	台南市政府水利局雨水科		鹿耳門抽水站
全市	台南雨水-035	台南市政府水利局雨水科		鹿耳門抽水站
全市	台南雨水-036	台南市政府水利局雨水科		仁德污水處理廠
全市	台南雨水-038	台南市政府水利局雨水科		仁德污水處理廠
全市	台南雨水-039	台南市政府水利局雨水科		十鼓糖廠後 86 快速道路下
全市	台南雨水-040	台南市政府水利局雨水科		安南醫院駕訓班-州南 3 閘門
全市	台南雨水-041	台南市政府水利局雨水科		鹿耳門抽水站
全市	台南雨水-042	台南市政府水利局雨水科		鹿耳門抽水站
全市	台南雨水-043	台南市政府水利局雨水科		安南醫院駕訓班-州南 3 閘門
全市	台南雨水-045	台南市政府水利局雨水科		鹿耳門抽水站
全市	台南雨水-046	台南市政府水利局雨水科		鹿耳門抽水站
全市	台南雨水-001	台南市政府水利局雨水科		鹿耳門抽水站
安平區	台南雨水-002	安平區公所		漁光里漁光路 55 號
全市	台南雨水-003	台南市政府水利局雨水科		鹿耳門抽水站
全市	台南雨水-004	台南市政府水利局雨水科		鹿耳門抽水站
仁德區	仁德區-L01	仁德區公所		仁德區二仁溪右岸大甲堤防 9 號水門
仁德區	仁德區-L02	仁德區公所		仁德區二仁溪右岸大甲堤防 9 號水門

保全地區	編號	管理(使用)單位	保管人	抽水機預佈地點
仁德區	仁德區-L03	仁德區公所		仁德區二仁溪右岸大甲堤防 8 號水門
仁德區	仁德區-L04	仁德區公所		仁德區二仁溪右岸大甲堤防 8 號水門
仁德區	仁德區-L09	仁德區公所		上崙排水出口段
仁德區	仁德區-L10	仁德區公所		上崙排水出口段
仁德區	仁德區-L11	仁德區公所		仁德滯洪池(北池)
仁德區	仁德區-L12	仁德區公所		大甲無名小排-二仁路一段 491 巷與中正西路 360 巷路口
仁德區	仁德區-L14	仁德區公所		大甲四區小排-二仁路一段 491 巷 255 號旁
仁德區	仁德區-L15	仁德區公所		三甲里排水-中正路一段 352 號 (三爺宮指示牌)
仁德區	台南雨水-L11	仁德區公所		上崙排水尾端
仁德區	仁德區-01	仁德區公所		瑞賢工廠內
仁德區	仁德區-02	仁德區公所		太子橋北側
仁德區	仁德區-03	仁德區公所		保安抽水站內
仁德區	仁德區-04	仁德區公所		中正西路 1196 巷
仁德區	仁德區-05	仁德區公所		中正西路 878 巷(151 縣道)
仁德區	仁德區-06	仁德區公所		仁德區二仁溪右岸大甲堤防 7 號水門
仁德區	仁德區-07	仁德區公所		仁德區二仁溪右岸大甲堤防 7 號水門
仁德區	仁德區-08	仁德區公所		長興路 87 巷(聖天堂內)
永康區	永康區-01	永康區公所		大橋區外排水〈塩州里〉
永康區	永康區-02	永康區公所		大橋區外排水〈塩州里〉
永康區	永康區-03	永康區公所		南興路 3 巷與大灣東路 22 巷交叉口
永康區	永康區-04	永康區公所		西勢堤防 26 號水門旁
永康區	永康區-05	永康區公所		永康區尚頂里 YA 幹線 1 號水門
永康區	永康區-06	永康區公所		永康區尚頂里鹽水溪抽水平台(南 14 號水門)
永康區	永康區-07	永康區公所		永康區尚頂里鹽水溪抽水平台(南 14 號水門)

保全地區	編號	管理(使用)單位	保管人	抽水機預佈地點
永康區	永康區-08	永康區公所		永康區南灣里南興路3巷 12-1號旁
永康區	永康區-09	永康區公所		永康區南灣里南興路3巷 12-1號旁
永康區	永康區-10	永康區公所		永康區廣善護理之家(原山 上03)
永康區	永康區-11	永康區公所		永康區鹽水溪抽水平台16 號水門
永康區	永康區-12	永康區公所		永康區鹽水溪抽水平台16 號水門
永康區	永康區-13	永康區公所		崑大路155巷58弄(盡頭)
永康區	永康區-14	永康區公所		大灣路891巷32弄
永康區	永康區-15	永康區公所		復興路1巷30弄(建國橋旁)
永康區	永康區-16	永康區公所		復興路1巷(盡頭)
永康區	永康區-17	永康區公所		南興路3巷與大灣東路22 巷交叉口
永康區	永康區-18	永康區公所		永康區亞太工業區
永康區	永康區-20	永康區公所		永康區國道1號中正路旁

第四章、附則

一、教育宣導

本府及區公所適時印製相關宣導資料及圖說，利用各種機會藉由防災教育宣導，教導民眾認識災害、建立正確風險及防災觀念，以提升全民防災意識及緊急應變能力。

二、疏散避難圖看板及疏散路線指示牌製作

本府及各區公所推動將水災疏散避難圖製作成大型看板(如圖 4-1)設置於村里內明顯處，另於村落人口聚集處或重要保護標的等沿疏散撤離路線設置指示牌(如圖 4-2)，以達平時宣導、災時引導功能。

三、演練與計畫更新備查

本府及區公所針對本計畫平時加以演練(每年汛期前至少 1 次)，並於災時落實執行。

本府每年定期或不定期(重大水災後)更新水災危險潛勢地區保全計畫內容，以維持資料之正確性及有效性，並於每年汛期前提報經濟部備查。

四、督導區公所擬訂計畫或更新及提報備查

本府每年督導區公所擬訂或更新該轄「水災危險潛勢地區保全計畫」，計畫內容以簡明及實用為原則，並應隨時維持計畫資料之正確性及有效性，同時於每年汛期前提報本府備查，俾使區公所落實水災疏散撤離之命令下達及通報應撤離之村里民眾等相關作業。各區「水災危險潛勢地區保全計畫」參考範本格式，如附錄 9。



圖 4-1、水災疏散避難圖相關資訊配置圖

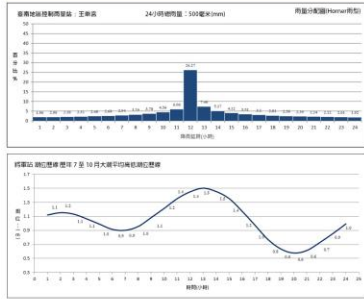


圖 4-2、指示牌製作樣式範例

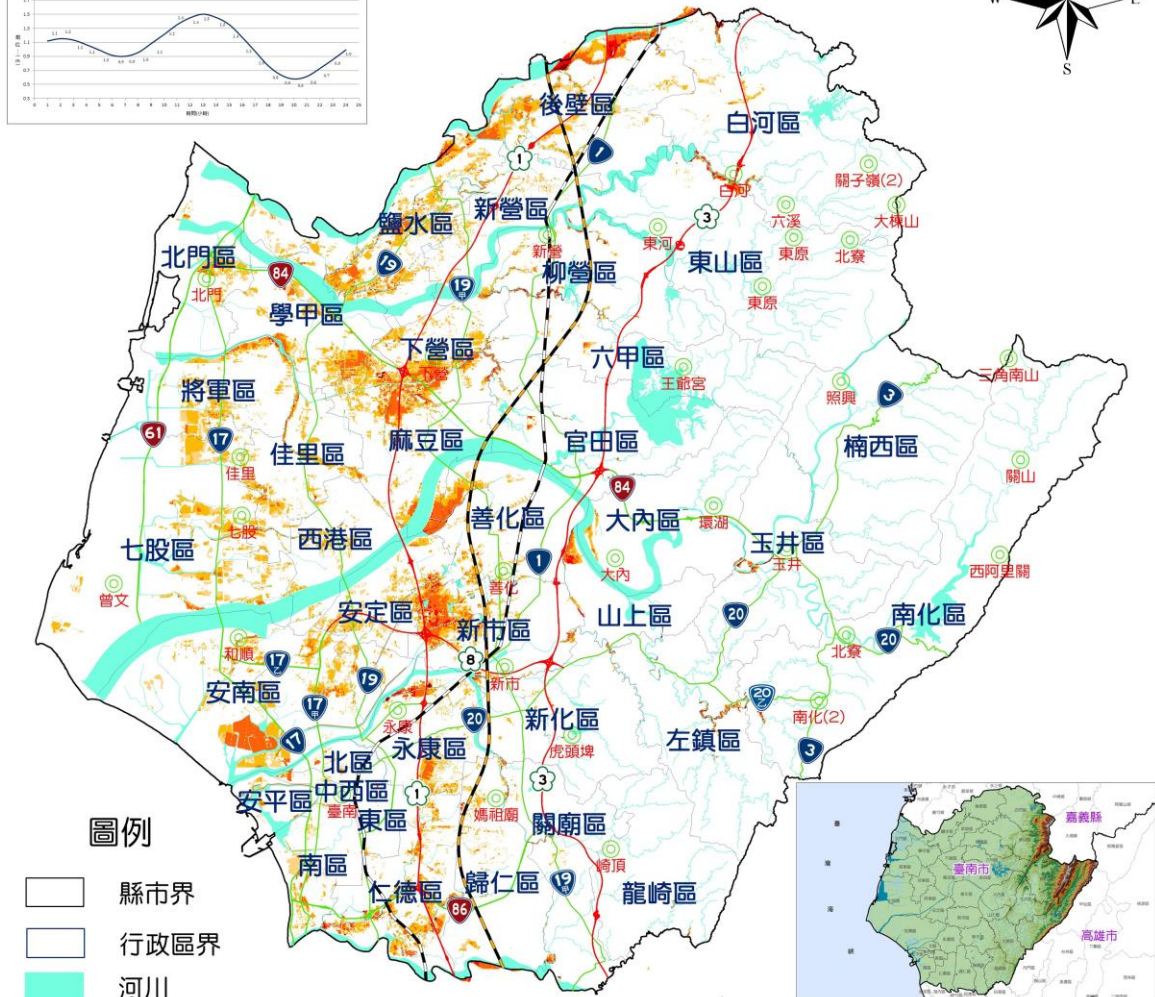
附錄

附錄 1、臺南市淹水潛勢圖

臺南市24小時延時定量降水500毫米淹水潛勢圖



經濟部水利署 106年12月製作



圖例

- 縣市界
- 行政區界
- 河川
- 台鐵
- 高鐵
- 國道
- 省道
- 雨量站

淹水圖例

- 0.3m - 0.5m
- 0.5m - 1.0m
- 1.0m - 2.0m
- 2.0m - 3.0m
- > 3.0m



比例尺：1 : 85,000

製作條件說明

淹水潛勢圖係基於設計降雨條件及特定年份地形資料下，運用客觀水理模式經數值模擬演算而得，因氣象及水文條件具不確定性，故本圖資無法模擬未來單一颱風事件之實際淹水狀況，參考使用時應特別留意此情形。

用途限制：依據「水災潛勢資料公開辦法」辦理。依其規定，淹水潛勢圖僅供防災救災相關業務使用。

淹水模式：SOBEK淹水模式

水文條件：1. 使用Hornor設計降雨型

2. 使用歷年7-10月大潮平均高低潮位歷線

3. 使用民國99年至101年之數值地形

4. 使用民國104年之土地利用調查資料

5. 設置實施斷面測量之中央管河川、縣市管河川及區域排水系統，對於無測量資料之市區或農業排水路，則依據衛星影像及DEM佈設合理水道斷面。

6. 重要水工建造物係採民國104年6月以前完工之資料。

假設條件：1. 所有防洪排水設施及下水道系統皆無破壞或毀損。

2. 所有防洪排水設施依照既有操作規則進行運作，無操作規則者依內外水位關係運作。

3. 未考慮都市建築物阻礙過水斷面情形。

附錄 2、臺南市易淹水及近 3 年重大淹水地區表

縣市	鄉鎮	位置	淹水原因	備註
臺南市	新化區	護國里及東榮里／虎頭溪帝溪橋上下游段	通水斷面及護岸高度不足	105 年梅姬颱風
臺南市	新化區	知義里／新和庄	地勢低窪且橋樑樑底過低	105 年梅姬颱風
臺南市	新化區	豐榮里／洋子	衛生 1 號排水系統約僅重現期 2~5 年保護標準	105 年梅姬颱風
臺南市	新化區	協興里／信義路段、忠孝路 206 巷一戶、太平街 134 巷、正新路 341 巷、正新路 343 巷、太平街 215 號至 238 號、大新路 131 巷	地勢低窪	105 年梅姬颱風
臺南市	新化區	啞口里／大德路 45 至 58 號、啞口 19 至 198 號、活動中心前	地勢低窪	105 年梅姬颱風
臺南市	新化區	太平里／中正路段	地勢低窪	105 年梅姬颱風
臺南市	新化區	北勢里／北勢路 133-101 號附近	地勢低窪	105 年梅姬颱風
臺南市	新化區	知義里／新和庄	地勢低窪	110 年 0801 豪雨
臺南市	新化區	全興里／竹仔腳 163-3、163-1 號一帶	地勢低窪	110 年 0801 豪雨
臺南市	新營區	永平里	尖山埤及白河水庫洩洪可能導致。	—
臺南市	新營區	南興里	尖山埤及白河水庫洩洪及日降雨量 450 mm 可能導致。	—
臺南市	新營區	興業里	尖山埤及白河水庫洩洪及日降雨量 450 mm 可能導致。	—
臺南市	新營區	中營里	尖山埤及白河水庫洩洪可能導致。	—
臺南市	新營區	土庫里	尖山埤及白河水庫洩洪可能導致。	—
臺南市	新營區	南紙里	尖山埤及白河水庫洩洪及日降雨量 450 mm 可能導致。	—
臺南市	新營區	太南里	尖山埤及白河水庫洩洪及日降雨量 450 mm 可能導致。	—

縣市	鄉鎮	位置	淹水原因	備註
臺南市	新營區	五興里	尖山埤及白河水庫洩洪及日降雨量 450 mm 可能導致。	—
臺南市	新營區	姑爺里	尖山埤及白河水庫洩洪及日降雨量 450 mm 洪可能導致。	—
臺南市	新營區	埤寮里	地勢低窪，排水不良。	—
臺南市	新營區	嘉芳里	日降雨量 450 mm 可能導致。	—
臺南市	新營區	埤寮、土庫、中營、興業里	8 月 23 日因豪雨持續降雨，急水溪水位急速上升致水門關閉，雖啟動 3 部 12 吋移動式抽水機強制抽水，但仍造成埤寮里中正路部分路段與土庫、中營及興業里沿急水溪堤防之防汛道路及鄰近局部區域淹水情事。	107 年 0823 豪雨
臺南市	鹽水區	文昌里	地勢低窪	107 年 0823 豪雨
臺南市	鹽水區	三和里	地勢低窪	107 年 0823 豪雨
臺南市	鹽水區	垵頭港里	地勢低窪	107 年 0823 豪雨
臺南市	鹽水區	歡雅里	地勢低窪	107 年 0823 豪雨
臺南市	鹽水區	洪水里	地勢低窪	107 年 0823 豪雨
臺南市	鹽水區	三明里	地勢低窪	107 年 0823 豪雨
臺南市	鹽水區	岸內里	地勢低窪	107 年 0823 豪雨
臺南市	柳營區	八翁里	瞬間豪雨排水不及	108 年 0823 豪雨
臺南市	柳營區	士林里	瞬間豪雨排水不及	108 年 0823 豪雨
臺南市	柳營區	人和里	瞬間豪雨排水不及	108 年 0823 豪雨
臺南市	柳營區	光福里	瞬間豪雨排水不及	108 年 0823 豪雨
臺南市	柳營區	東昇里	瞬間豪雨排水不及	108 年 0823 豪雨
臺南市	柳營區	中埕里	瞬間豪雨排水不及	108 年 0823 豪雨
臺南市	柳營區	重溪里	瞬間豪雨排水不及	108 年 0823 豪雨
臺南市	柳營區	太康里	瞬間豪雨排水不及	108 年 0823 豪雨
臺南市	後壁區	新東里（新東橋至東秀橋段）	地勢低窪，瞬間雨量過大，區域排水水路部分通洪斷面不足	109 年颱風豪雨
臺南市	後壁區	南 80 線嘉苓里烏窰-平安村路段	地勢低窪、溝渠淤塞，瞬間雨量過大，區域排水水路部分通洪斷面不足	109-110 年颱風豪雨
臺南市	後壁區	南 82 線菁寮國小前路	地勢低窪、溝渠淤塞，瞬間雨量過大，區域排水水路部分通洪斷面不足	110 年颱風豪雨

縣市	鄉鎮	位置	淹水原因	備註
臺南市	後壁區	新嘉里南 82 線以西全部	地勢低窪、八掌溪淤塞，瞬間雨量過大，區域排水水路部分通洪斷面不足	110 年颱風豪雨
臺南市	後壁區	長短樹里(魚寮橋周邊區域)	地勢低窪，瞬間雨量過大，區域排水水路部分通洪斷面不足	110 年颱風豪雨
臺南市	東山區	聖賢里／北勢寮	急水溪頂窩堤防段末端至南 81 線處未施設堤防	105.09 月海姬颱風
臺南市	東山區	聖賢里／北勢寮	急水溪頂窩堤防段末端至南 81 線處未施設堤防	106.07 月尼莎暨海棠颱風
臺南市	東山區	科里里 5 鄰	時雨量超過區排防洪設計	107.08 月 0822 豪雨
臺南市	東山區	聖賢里／北勢寮	急水溪頂窩堤防段末端至南 81 線處未施設堤防	107.08 月 0822 豪雨
臺南市	東山區	嶺南里／宅子內	時雨量超過區排防洪設計	107.08 月 0822 豪雨
臺南市	東山區	聖賢里／頂窩 18 鄰	短時強降雨	108.08.02 短時強降雨
臺南市	麻豆區	埤頭里苓子林、小埤頭工業路、里內	地勢低窪、雨量過標	106 年尼莎暨海棠颱風
臺南市	麻豆區	埤頭里苓子林、小埤頭工業路、里內	地勢低窪、雨量過標	107 年 0823 豪雨
臺南市	麻豆區	北勢里過港部落、虎尾寮部落、加輦邦、東平寮、西平寮、南 57 線高速公路涵洞	地勢低窪、雨量過標、區排溢堤	105 年梅姬颱風
臺南市	麻豆區	北勢里過港部落、虎尾寮部落、加輦邦、東平寮、西平寮、南 57 線高速公路涵洞	地勢低窪、雨量過標、區排溢堤	107 年 0823 豪雨
臺南市	麻豆區	埤頭里內	地勢低窪、雨量過標	105 年梅姬颱風
臺南市	麻豆區	埤頭里內	地勢低窪、雨量過標	106 年尼莎暨海棠颱風
臺南市	麻豆區	埤頭里內	地勢低窪、雨量過標	107 年 0823 豪雨
臺南市	麻豆區	海埔里池王府附近道路	地勢低窪、雨量過標	105 年梅姬颱風
臺南市	麻豆區	海埔里池王府附近道路	地勢低窪、雨量過標	107 年 0823 豪雨
臺南市	麻豆區	港尾里客子寮、大地莊園	地勢低窪、雨量過標	105 年梅姬颱風

縣市	鄉鎮	位置	淹水原因	備註
臺南市	麻豆區	港尾里客子寮、大地莊園	地勢低窪、雨量過標	107年0823豪雨
臺南市	麻豆區	油車里南57線(新生北路)、新生街、新興街	雨量過標排水不及	106年尼莎暨海棠颱風
臺南市	麻豆區	油車里南57線(新生北路)、新生街、新興街	雨量過標排水不及	107年0823豪雨
臺南市	麻豆區	新興里興華街、興國路(麻豆分隊前)	雨量過標排水不及	105年梅姬颱風
臺南市	麻豆區	新興里興華街、興國路(麻豆分隊前)	雨量過標排水不及	107年0823豪雨
臺南市	麻豆區	井東里9鄰	雨量過標排水不及	105年梅姬颱風
臺南市	麻豆區	井東里9鄰	雨量過標排水不及	106年尼莎暨海棠颱風
臺南市	麻豆區	井東里9鄰	雨量過標排水不及	107年0823豪雨
臺南市	麻豆區	安正里社子天后宮至高速公路涵洞	地勢低窪	105年梅姬颱風
臺南市	麻豆區	安正里社子天后宮至高速公路涵洞	地勢低窪	106年尼莎暨海棠颱風
臺南市	麻豆區	安正里社子天后宮至高速公路涵洞	地勢低窪	107年0823豪雨
臺南市	麻豆區	井東里安業45號之3旁巷道	雨量過標排水不及	110年0605豪雨
臺南市	麻豆區	埤頭里苓子林部落	地勢低窪	110年0730豪雨
臺南市	麻豆區	埤頭里苓子林東側機車道涵洞	地勢低窪	110年0730豪雨
臺南市	下營區	仁里里仁里街、仁義街、仁中街、仁南街、仁興街、中山路二段、九份街	麻豆大排溢堤	107年0823豪雨
臺南市	下營區	營前里健康路、中山路二段、中正南路、營前街	麻豆大排溢堤	107年0823豪雨
臺南市	下營區	大吉里大埤寮、大屯寮	麻豆大排溢堤	107年0823豪雨

縣市	鄉鎮	位置	淹水原因	備註
臺南市	下營區	新興里裕農街、中興南路、健康路、寮前二街	麻豆大排溢堤	107年0823豪雨
臺南市	下營區	下營里復興街、民生街	麻豆大排溢堤	107年0823豪雨
臺南市	下營區	賀建里下橋頭	麻豆大排溢堤	107年0823豪雨
臺南市	下營區	茅營里茅港尾(瓦窯)	麻豆大排溢堤	107年0823豪雨
臺南市	下營區	西連里連表(庄外)	麻豆大排溢堤	107年0823豪雨
臺南市	六甲區	甲東里裕農街及忠孝街口(北極殿)	急降雨使下游排水宣洩不及，回堵產生短暫積水	110年
臺南市	六甲區	林鳳營機車地下道	急降雨使下游排水宣洩不及，回堵產生短暫積水	110年
臺南市	大內區	內江里41號水門附近農田	地勢低窪，無排水設施	105年梅姬颱風
臺南市	大內區	內郭里55號水門附近農田	地勢低窪，水門關閉後無法排水而淹水抽屜	105年梅姬颱風
臺南市	大內區	石林里沉砂池	短時強降雨，雨水無法即時宣洩	110年0730豪雨
臺南市	佳里區	下營里(嘉福里)／後港中排龍興藥廠後面	颱風豪雨	106年尼沙暨海棠颱風
臺南市	佳里區	營溪里(營頂里)／海埔排水(營頂往謝榜寮)	颱風豪雨	106年尼沙暨海棠颱風
臺南市	佳里區	安西里／文化西路往多摩市	瞬間雨量過大	106年尼沙暨海棠颱風
臺南市	佳里區	南勢里建南里新生路萬泰水塔、永順家具	瞬間雨量過大	107年0822豪雨
臺南市	佳里區	忠仁里佳東路327巷(岩泉種苗行後巷)及佳東路550巷(章成麥芽餅店側巷)	瞬間雨量過大	107年0822豪雨
臺南市	佳里區	下營里下廊及頂廊社區	瞬間雨量過大	107年0822豪雨
臺南市	佳里區	安西里／文化西路	瞬間雨量過大	108年2019/08/13豪雨
臺南市	佳里區	三協里／菜寮橋	瞬間雨量過大	108年08/13豪雨
臺南市	佳里區	頂廊里／南26線	瞬間雨量過大	108年08/13豪雨

縣市	鄉鎮	位置	淹水原因	備註
臺南市	佳里區	龍安里外渡頭	瞬間雨量過大	108年08/13豪雨
臺南市	佳里區	鎮山里勝利路97巷 周邊	瞬間雨量過大	108年08/13豪雨
臺南市	佳里區	建南里佳南路268巷 周邊	瞬間雨量過大	108年08/13豪雨
臺南市	學甲區	三慶里／頂洲國小後 方	地勢低窪，潮位或外水高漲， 內水無法排出	109年0521豪雨
臺南市	學甲區	三慶里／頂洲國小後 方	地勢低窪，潮位或外水高漲， 內水無法排出	110年6月豪雨
臺南市	學甲區	光華里／南1線筏仔 頭	地勢低窪，潮位或外水高漲， 內水無法排出	110年8月豪雨
臺南市	學甲區	中洲里／南1-1線	地勢低窪，潮位或外水高漲， 內水無法排出	110年8月豪雨
臺南市	學甲區	三慶里／頂洲國小後 方	地勢低窪，潮位或外水高漲， 內水無法排出	110年8月豪雨
臺南市	西港區	曾文溪左岸防汛道路	該段防汛道路地勢較低，逢颱 風豪雨經常性積淹水致車輛無 法通行。	109年0826豪雨
臺南市	西港區	新復里溪埔寮安溪宮 前	該地區因地勢較低，主要對外 排水為溪埔寮小排，逢強降雨 時該小排水位暴漲，雨水無法 即時排除，以致該地區積(淹) 水。	109年0826豪雨
臺南市	西港區	曾文溪左岸防汛道路	該段防汛道路地勢較低，逢颱 風豪雨經常性積淹水致車輛無 法通行。	110年0605豪雨
臺南市	西港區	南40線(中港至東港)	大塹寮排水淤塞，逢暴雨無法 即時排除。	110年0605豪雨
臺南市	七股區	永吉里	雨量大	109年0522豪雨
臺南市	七股區	永吉里	雨量大	110年0809豪雨
臺南市	七股區	三股里	雨量大	110年0809豪雨
臺南市	七股區	樹林里	雨量大	110年0809豪雨
臺南市	七股區	後港里	雨量大	110年0809豪雨
臺南市	七股區	大潭里	雨量大	110年0809豪雨
臺南市	七股區	大埕里	雨量大	111年0729豪雨
臺南市	七股區	西寮里	雨量大	111年0802豪雨
臺南市	七股區	三股里	雨量大	111年0802豪雨

縣市	鄉鎮	位置	淹水原因	備註
臺南市	將軍區	玉山里、廣山里、將軍里	瞬間豪雨、低窪地區、水渲泄不及淹水	107年0822豪雨
臺南市	將軍區	廣山里	瞬間豪雨、低窪地區、水渲泄不及淹水	108年丹娜絲颱風
臺南市	將軍區	廣山里、玉山里、長沙里、平沙里	瞬間豪雨、低窪地區、水渲泄不及淹水	110年盧碧颱風、0806豪雨
臺南市	北門區	錦湖里、玉港里、文山里、北門里、保吉里、蚵寮里、雙春里	地勢低窪	107年0822豪雨
臺南市	北門區	錦湖里南2線、玉港里玉湖國小、三光里三慈國小前方、三寮灣、北門里、慈安里	地勢低窪	110年0806豪雨
臺南市	善化區	溪美里／福隆科技	地勢低窪排水不及	108年利奇馬颱風
臺南市	善化區	光文里／建業路	地勢低窪排水不及	108年利奇馬颱風
臺南市	善化區	胡家里／溪埔中路	地勢低窪排水不及	108年利奇馬颱風
臺南市	善化區	溪美里／福隆科技	地勢低窪排水不及	108年7月豪雨
臺南市	善化區	光文里／建業路	地勢低窪排水不及	108年7月豪雨
臺南市	善化區	胡家里／溪埔中路	地勢低窪排水不及	108年7月豪雨
臺南市	善化區	溪美里／福隆科技	地勢低窪排水不及	109年5月豪雨
臺南市	善化區	光文里／建業路	地勢低窪排水不及	109年5月豪雨
臺南市	善化區	胡家里／溪埔中路	地勢低窪排水不及	110年7月豪雨
臺南市	善化區	溪美里／福隆科技	地勢低窪排水不及	110年7月豪雨
臺南市	善化區	光文里／建業路	地勢低窪排水不及	110年年0605豪雨、7月豪雨
臺南市	善化區	胡家里／南128與南122路口處	地勢低窪排水不及	110年年0605豪雨、7月豪雨
臺南市	善化區	大成路與建國路口	排水宣洩不及	111年0514豪雨
臺南市	新市區	永就長泰教養院周邊社	逢大雨易淹水區域	109年0826豪雨
臺南市	安定區	港南里	抽水站台電保險絲熔斷無法供電啟動抽水機	110年0801豪雨
臺南市	安定區	港尾里	下洲仔抽水站進水口進水不易	110年0801豪雨
臺南市	左鎮區	左鎮里／澄山1號橋	菜寮溪暴漲，支流回堵	107年0702豪雨
臺南市	左鎮區	左鎮里／左鎮橋	菜寮溪暴漲，支流回堵	107年0702豪雨
臺南市	左鎮區	內庄里／民生橋	菜寮溪暴漲	107年0702豪雨
臺南市	左鎮區	岡林里／水流東橋	菜寮溪暴漲，支流回堵	107年0702豪雨

縣市	鄉鎮	位置	淹水原因	備註
臺南市	左鎮區	草山里／草山 2 號橋	菜寮溪支流回堵，地勢低，流不出去。	107 年 0702 豪雨
臺南市	左鎮區	光和里／活動中心一帶民宅，共 11 戶	菜寮溪暴漲	107 年 0822 豪雨
臺南市	左鎮區	左鎮里／澄山 1 號橋	菜寮溪暴漲，支流回堵	107 年 0822 豪雨
臺南市	左鎮區	左鎮里／左鎮橋	菜寮溪暴漲，支流回堵	107 年 0822 豪雨
臺南市	左鎮區	內庄里／民生橋	菜寮溪暴漲	107 年 0822 豪雨
臺南市	左鎮區	岡林里／水流東橋	菜寮溪暴漲，支流回堵	107 年 0822 豪雨
臺南市	左鎮區	草山里／草山 2 號橋	菜寮溪支流回堵，地勢低，流不出去。	107 年 0822 豪雨
臺南市	左鎮區	草山里／草山 2 號橋	菜寮溪支流回堵，地勢低，流不出去。	108 年 0719 豪雨
臺南市	左鎮區	光和綜合農路/仁德橋	菜寮溪支流回堵，地勢低，流不出去。	110 年 0621 豪雨
臺南市	左鎮區	光和里火龍果農路/水牛橋	菜寮溪支流回堵，地勢低，流不出去。	110 年 0621 豪雨
臺南市	左鎮區	榮和里化石園區旁時光廊道旁野溪	菜寮溪支流回堵，地勢低，流不出去。	110 年 0621 豪雨
臺南市	左鎮區	光和里/枋寮橋	菜寮溪暴漲	110 年 0621 豪雨
臺南市	左鎮區	內庄里／民生橋	菜寮溪暴漲	110 年 0621 豪雨
臺南市	左鎮區	岡林里／水流東橋	菜寮溪暴漲，支流回堵	110 年 0621 豪雨
臺南市	左鎮區	左鎮里左鎮橋	菜寮溪暴漲，支流回堵	110 年 0621 豪雨
臺南市	左鎮區	光和綜合農路/仁德橋	菜寮溪支流回堵，地勢低，流不出去。	110 年 0730 西南氣流
臺南市	左鎮區	光和里火龍果農路/水牛橋	菜寮溪支流回堵，地勢低，流不出去。	110 年 0730 西南氣流
臺南市	左鎮區	岡林里南 171 線/水流東橋	菜寮溪支流回堵，地勢低，流不出去。	110 年 0730 西南氣流
臺南市	左鎮區	左鎮里/左鎮橋	菜寮溪暴漲	110 年 0730 西南氣流
臺南市	左鎮區	澄山里/澄山一號橋	菜寮溪暴漲	110 年 0730 西南氣流
臺南市	仁德區	太子里：高速公路涵洞積水、長興路 87 巷、長興五街	1. 累計降雨超過防洪標準；2. 部分區域排水未達規劃防洪標準或仍有瓶頸段	107 年 8 月豪雨

縣市	鄉鎮	位置	淹水原因	備註
臺南市	仁德區	仁德里：中正路二段、萬代橋	1.累計降雨超過防洪標準；2.部分區域排水未達規劃防洪標準或仍有瓶頸段	107年8月豪雨
臺南市	仁德區	一甲里：忠義二街、正義三街	1.累計降雨超過防洪標準；2.部分區域排水未達規劃防洪標準或仍有瓶頸段	107年8月豪雨
臺南市	仁德區	新田里：德糖路	1.累計降雨超過防洪標準；2.部分區域排水未達規劃防洪標準或仍有瓶頸段	107年8月豪雨
臺南市	仁德區	保安里：潭稅路橋	1.累計降雨超過防洪標準；2.部分區域排水未達規劃防洪標準或仍有瓶頸段	107年8月豪雨
臺南市	仁德區	後壁里：德洋路涵洞	1.累計降雨超過防洪標準；2.部分區域排水未達規劃防洪標準或仍有瓶頸段	107年8月豪雨
臺南市	仁德區	二行里：行大街、中正西路360巷、行大街172巷	1.累計降雨超過防洪標準；2.部分區域排水未達規劃防洪標準或仍有瓶頸段	107年8月豪雨
臺南市	仁德區	大甲里：大甲國小	1.累計降雨超過防洪標準；2.部分區域排水未達規劃防洪標準或仍有瓶頸段	107年8月豪雨
臺南市	仁德區	太子里：太子路涵洞、長興五街、長興一街、長興二街長興路87巷	1.累計降雨超過防洪標準；2.部分區域排水未達規劃防洪標準或仍有瓶頸段	108年0813豪雨
臺南市	仁德區	仁德里：文山路、文華一街、育德街、中正路三段含巷弄、仁德六街、仁德三街、仁德四街	1.累計降雨超過防洪標準；2.部分區域排水未達規劃防洪標準或仍有瓶頸段	108年0813豪雨
臺南市	仁德區	仁德工業區	1.累計降雨超過防洪標準；2.部分區域排水未達規劃防洪標準或仍有瓶頸段	108年0813豪雨
臺南市	仁德區	一甲里：忠義路、中正路三段	1.累計降雨超過防洪標準；2.部分區域排水未達規劃防洪標準或仍有瓶頸段	108年0813豪雨

縣市	鄉鎮	位置	淹水原因	備註
臺南市	仁德區	新田里：德糖路	1.累計降雨超過防洪標準；2.部分區域排水未達規劃防洪標準或仍有瓶頸段	108年0813豪雨
臺南市	仁德區	保安里：潭稅路橋	1.累計降雨超過防洪標準；2.部分區域排水未達規劃防洪標準或仍有瓶頸段	108年0813豪雨
臺南市	仁德區	後壁里：德洋路涵洞	1.累計降雨超過防洪標準；2.部分區域排水未達規劃防洪標準或仍有瓶頸段	108年0813豪雨
臺南市	仁德區	上崙里：崑崙路涵洞	1.累計降雨超過防洪標準；2.部分區域排水未達規劃防洪標準或仍有瓶頸段	108年0813豪雨
臺南市	仁德區	文賢里：田厝一街及86快速道路下便道	1.累計降雨超過防洪標準；2.部分區域排水未達規劃防洪標準或仍有瓶頸段	108年0813豪雨
臺南市	仁德區	大甲里：中正西路360巷	1.累計降雨超過防洪標準；2.部分區域排水未達規劃防洪標準或仍有瓶頸段	108年0813豪雨
臺南市	仁德區	新田里：德糖路	1.累計降雨超過防洪標準；2.部分區域排水未達規劃防洪標準或仍有瓶頸段	109年0826豪雨
臺南市	仁德區	保安里：潭稅路橋、	1.累計降雨超過防洪標準；2.部分區域排水未達規劃防洪標準或仍有瓶頸段	109年0826豪雨
臺南市	仁德區	保安里：保安路一段56號到90號	1.累計降雨超過防洪標準；2.部分區域排水未達規劃防洪標準或仍有瓶頸段	109年0826豪雨
臺南市	仁德區	後壁里：德洋路涵洞、	1.累計降雨超過防洪標準；2.部分區域排水未達規劃防洪標準或仍有瓶頸段	109年0521豪雨、0826豪雨
臺南市	仁德區	後壁里：民安路二段德糖路口	1.累計降雨超過防洪標準；2.部分區域排水未達規劃防洪標準或仍有瓶頸段	109年0521豪雨、0826豪雨
臺南市	仁德區	上崙里：崑崙路涵洞、中正路一段(文賢分隊前)、中正路一段與二段涵洞	1.累計降雨超過防洪標準；2.部分區域排水未達規劃防洪標準或仍有瓶頸段	109年0521豪雨、0826豪雨

縣市	鄉鎮	位置	淹水原因	備註
臺南市	仁德區	文賢里：田厝一街及86快速道路下便道	1.累計降雨超過防洪標準；2.部分區域排水未達規劃防洪標準或仍有瓶頸段	109年0521豪雨、0826豪雨
臺南市	仁德區	大甲里：中正西路360巷	1.累計降雨超過防洪標準；2.部分區域排水未達規劃防洪標準或仍有瓶頸段	109年0521豪雨、0826豪雨
臺南市	仁德區	中洲里：港乾大排旁便道	瞬時大雨宣洩不及	109年0521豪雨、
臺南市	仁德區	新田里：新田路196號旁便道	短延時強降雨加上側溝阻塞造成路面排水不及	109年0826豪雨
臺南市	仁德區	成功里：台一線北上機車迴轉道	短延時強降雨加上側溝阻塞造成路面排水不及。	109年0521豪雨、0826豪雨
臺南市	仁德區	保安里：潭稅路橋	1.累計降雨超過防洪標準；2.部分區域排水未達規劃防洪標準或仍有瓶頸段	110年0731豪雨
臺南市	仁德區	文賢里：田厝一街及86快速道路下便道	1.累計降雨超過防洪標準；2.部分區域排水未達規劃防洪標準或仍有瓶頸段	110年0731豪雨
臺南市	歸仁區	大廟里保大路三段366巷	下游未整治	110年颱風豪大雨
臺南市	歸仁區	六甲里凱旋路二段275號(五甲教養院)	下游未整治	110年颱風豪大雨
臺南市	歸仁區	大潭里長榮路三段230巷石安橋	二仁溪未整治	109、110、111年颱風豪大雨
臺南市	歸仁區	大潭里長榮路二段420巷中路橋	二仁溪未整治	109、110、111年颱風豪大雨
臺南市	關廟區	埤頭里保東路	急降雨，側溝排水不及	107年豪大雨
臺南市	關廟區	新埔里新埔二街	颱風豪雨造成鹽水溪水位過高且排水不及	107年0823豪雨
臺南市	關廟區	龜洞里	二仁溪水位過高且排水不及	107年0823豪雨
臺南市	關廟區	新埔里新埔二街	颱風豪雨造成鹽水溪水位過高且排水不及	108年0710.11豪雨
臺南市	關廟區	香洋里中央路	側溝斷面不足且地勢低窪	108年0710.11豪雨
臺南市	關廟區	香洋里中央路	地勢低窪	108年0813豪雨
臺南市	關廟區	五甲里民安街	地勢低窪	108年0813豪雨
臺南市	關廟區	布袋里高苓橋	二仁溪水位過高且排水不及	109年0823豪雨
臺南市	關廟區	龜洞里南雄橋	二仁溪水位過高且排水不及	109年0823豪雨

縣市	鄉鎮	位置	淹水原因	備註
臺南市	永康區	自強路 140 巷	降雨強度超過排水設施負載	109 年 0522 梅雨、0729 大雨
臺南市	永康區	自強路 140 巷	降雨強度超過排水設施負載	111 年 0802 豪雨、0810 大豪雨、0817 雷陣雨
臺南市	永康區	中正路涵洞周邊	降雨強度超過排水設施負載	110 年 0730 豪雨
臺南市	永康區	中正路涵洞周邊	降雨強度超過排水設施負載	111 年 0810 大豪雨、0817 雷陣雨
臺南市	永康區	中山南路 510 巷口	降雨強度超過排水設施負載	109 年 0826 豪雨
臺南市	永康區	中山南路 510 巷口	降雨強度超過排水設施負載	110 年 0730 豪雨
臺南市	永康區	中山南路 510 巷口	降雨強度超過排水設施負載	111 年 0817 雷陣雨、0818 雷陣雨
臺南市	永康區	中正南路尚頂路口周邊	降雨強度超過排水設施負載	109 年 0826 豪雨
臺南市	永康區	中正南路尚頂路口周邊	降雨強度超過排水設施負載	110 年 0730 豪雨、0802 豪雨
臺南市	永康區	中正南路尚頂路口周邊	降雨強度超過排水設施負載	111 年 0802 豪雨、0810 大豪雨、0817 雷陣雨、0818 雷陣雨
臺南市	永康區	廣興街 170 巷至廣興街尾	降雨強度超過排水設施負載	110 年 0802 大雨
臺南市	永康區	復華一街 19 巷、28 巷及 26 號	降雨強度超過排水設施負載	109 年 0826 豪雨
臺南市	永康區	王行東路焚化爐路段	降雨強度超過排水設施負載	108 年 0813 豪雨
臺南市	永康區	王行東路焚化爐路段	降雨強度超過排水設施負載	109 年 0729 大雨
臺南市	永康區	王行東路焚化爐路段	降雨強度超過排水設施負載	111 年 0817 雷陣雨
臺南市	東區	大同里大同路 1 段 241 巷	地勢低窪、瞬間雨量過大	105 年 0906 豪雨、莫蘭蒂颱風、梅姬颱風、尼伯特颱風
臺南市	東區	裕聖里裕義路段	瞬間及累計雨量過大時，三爺宮溪暴漲溢流路面	105 年 0906 豪雨、莫蘭蒂颱風、梅姬颱風、尼伯特颱風
臺南市	東區	大同里大同路 1 段 175 巷	地勢低窪、瞬間雨量過大	106 年 0601 豪雨、尼莎暨海棠颱風
臺南市	東區	大同里大同路 1 段 241 巷	地勢低窪、瞬間雨量過大	106 年 0601 豪雨、尼莎暨海棠颱風

縣市	鄉鎮	位置	淹水原因	備註
臺南市	東區	大同里大同路 1 段 241 巷	地勢低窪、瞬間雨量過大	107 年 0822 豪雨
臺南市	東區	裕聖里裕義路段	瞬間及累計雨量過大時，三爺 宮溪暴漲溢流路面	106 年 0601 豪雨、 尼莎暨海棠颱風
臺南市	東區	裕聖里裕義路段	瞬間及累計雨量過大時，三爺 宮溪暴漲溢流路面	107 年 0822 豪雨
臺南市	南區	永寧里灣裡路 211 巷	強降雨排水不及	108 年 0813 豪雨
臺南市	南區	永寧里灣裡路 88 巷	強降雨排水不及	108 年 0813 豪雨
臺南市	南區	省躬里灣裡路 72 巷	地勢低窪	108 年 0813 豪雨
臺南市	南區	省躬里萬年路 86 下 道路	排水不及	108 年 0813 豪雨
臺南市	南區	建南里中華南路二段 233 巷興隆路口	地勢低窪	108 年 0813 豪雨
臺南市	南區	省躬里萬年路 86 下 道路	排水不及	109 年 0826 豪雨
臺南市	南區	喜南里喜樹路 222 巷	強降雨排水不及	110 年 0730 豪雨
臺南市	南區	喜南里喜樹路 252 巷	強降雨排水不及	110 年 0730 豪雨
臺南市	南區	喜南里喜樹路 254 巷	強降雨排水不及	110 年 0730 豪雨
臺南市	南區	省躬里灣裡路 62 巷	強降雨排水不及	110 年 0730 豪雨
臺南市	南區	省躬里灣裡路 88 巷	強降雨排水不及	110 年 0730 豪雨
臺南市	南區	省躬里灣裡路 162 巷	強降雨排水不及	110 年 0730 豪雨
臺南市	南區	永寧里灣裡路 211 巷	強降雨排水不及	110 年 0730 豪雨
臺南市	南區	永寧里灣裡路 263 巷	強降雨排水不及	110 年 0730 豪雨
臺南市	北區	華德里育德二路與文 成五街口	地勢低窪，瞬間雨量過大	108 年年 0611 豪雨
臺南市	北區	長勝路 80 巷	地勢低窪，瞬間雨量過大	109 年年巴威颱風
臺南市	北區	小東地下道	地勢低窪，瞬間雨量過大	110 年年 0730 豪 雨、0731 豪雨、0801 豪雨、0802 大雨
臺南市	中西區	府前里/康樂市場內	排水容量不足	110 年 0730 西南氣 流
臺南市	安南區	城北	溢淹	108 年 0904 豪雨
臺南市	安南區	城中	溢淹	108 年 0904 豪雨
臺南市	安南區	城南	溢淹	108 年 0904 豪雨
臺南市	安南區	城東	溢淹	108 年 0904 豪雨
臺南市	安南區	砂崙	溢淹	108 年 0904 豪雨
臺南市	安南區	淵中	溢淹	108 年 0904 豪雨

縣市	鄉鎮	位置	淹水原因	備註
臺南市	安南區	淵東	溢淹	108年0904豪雨
臺南市	安南區	淵西	溢淹	108年0904豪雨
臺南市	安南區	溪心	溢淹	108年0904豪雨
臺南市	安南區	淵中	溢淹	109年0521豪雨
臺南市	安南區	溪心	溢淹	109年米克拉颱風
臺南市	安南區	淵中	溢淹	109年米克拉颱風
臺南市	安南區	城北	溢淹	109年米克拉颱風
臺南市	安南區	原佃	溢淹	110年0730豪雨
臺南市	安南區	頂安	溢淹	110年0730豪雨
臺南市	安南區	城北	溢淹	111年0802西南氣流
臺南市	安南區	頂安	溢淹	111年0802西南氣流
臺南市	安平區	漁光里天宮壇至漁光路尾抽水站	地勢低窪遇豪雨宣洩不及	107年0822豪雨
臺南市	安平區	漁光里圓圓餐飲店前	地勢低窪遇豪雨宣洩不及	107年0822豪雨
臺南市	安平區	金城同平路	海水大潮倒灌及遇豪雨宣洩不及	107年0822豪雨
臺南市	安平區	平安里安平路80巷、98巷	豪雨宣洩不及	109年0522梅雨
臺南市	安平區	國平里/建平七街370巷131弄	豪雨宣洩不及	109年0522梅雨
臺南市	安平區	國平里/育平五街	豪雨宣洩不及、店家前鐵板覆蓋排水孔	109年0522梅雨
臺南市	安平區	國平里&育平里/健康三街	豪雨宣洩不及	109年0522梅雨

附錄 3、高積（淹）水潛勢區防汛熱點位置表

編號	致災地點		座標(TWD97)		致災原因	預定對策
	鄉（鎮、市、區）	村（里）/道路（路段）	X 座標	Y 座標		
1	新化區	知義里新和庄	181255	2547005	1	已設置抽水機
2	新營區	王公、忠政、埤寮里／中正路&長榮路口	180073.998	2579866.329	1、2	已由水利局辦理「臺南市新營區 K 幹線中正與長榮路口分流箱涵工程」並配合工務局正進行「新營區長榮路、金華路優化工程」之側溝改善以進行排水改善
3	新營區	忠政里／府西路 259 巷 261 巷鄰近區域	179792.036	2579760.317	1、2	已設置沉水式抽水機以輔助改善排水
4	新營區	中營里／台 1 線延平郡王府前	180659.914	2577945.3	1、2	配合公路總局五工處辦理台 1 線急水溪橋改建，已由水利局辦理「新營區台鐵下游排水路改善工程」以進行排水改善
5	新營區	嘉芳里／茄苳腳中排	176710.982	2578521.003	1、2	已設置抽水平台以輔助改善排水
6	鹽水區	三和里鹽水 44 號水門旁農田	168150.3	2574788.4	1	已設置移動式抽水機及淹水感測器
7	鹽水區	麻油寮小番茄種植地淹水	168591.9	2574794.7	1	改善排水設施(水門)
8	鹽水區	孫厝里羊稠厝 14 號前	169612.4	2575899.4	1	已設置淹水感測器
9	鹽水區	台灣漿造工業有限公司前(飯店里麻油寮 5-5 號)	169451	2573874	1	已設置淹水感測器
10	白河區	河東里	190535.53	2582812.696	1	設置移動式抽水機

編號	致災地點		座標(TWD97)		致災原因	預定對策
	鄉(鎮、市、區)	村(里)/道路(路段)	X座標	Y座標		
11	白河區	河東里	190194.833	2582129.294	1	設置移動式抽水機
12	柳營區	八翁里	177926.3	2574848.462	1	櫻花滯洪池暫存水量，抽水機備抽，水利局(前瞻基礎建設計畫-柳營區八老爺滯洪池及應急抽水站治理工程)、龜子港排水護岸治理工程
13	柳營區	士林里	179138.397	2575176.566	1	櫻花滯洪池暫存水量，抽水機備抽，水利局(前瞻基礎建設計畫-柳營區八老爺滯洪池及應急抽水站治理工程)、龜子港排水護岸治理工程
14	後壁區	菁寮里	182113.8152	2586315.476	1	已逐年提報易淹水地區水患治理計畫、應急工程及疏濬清淤工程等相關水利改善措施提案，並根據核定金額辦理改善。
15	麻豆區	埤頭里永安宮附近	170984.9	2566222.1	1	1.改善排水設施及排水路徑。；2.增加抽水機及水門排放。
16	麻豆區	埤頭里小埤社區	171372.8	2565990.8	1	1.改善排水設施及排水路徑。；2.增加抽水機及水門排放。
17	麻豆區	埤頭里苓子林部落	171564.4	2564922.1	1	1.改善排水設施及排水路徑。；2.增加抽水機及水門排放。
18	麻豆區	北勢里北勢國小周圍道路	172225	2567118	1	1.改善排水設施及排水路徑。；2.增加抽水機及水門排放。
19	麻豆區	北勢里南 57 線中山高下涵洞	171981	2568149	1	1.改善排水設施及排水路徑。；2.增加抽水機及水門排放。

編號	致災地點		座標(TWD97)		致災原因	預定對策
	鄉(鎮、市、區)	村(里)/道路(路段)	X座標	Y座標		
20	麻豆區	北勢里北勢寮(東平寮部落)	172088.5	2567846.8	1	1.改善排水設施及排水路徑。;2.增加抽水機及水門排放。
21	麻豆區	北勢里北勢寮(西平寮部落)	171463.9	2567693.1	1	1.改善排水設施及排水路徑。;2.增加抽水機及水門排放。
22	麻豆區	北勢里北勢寮(過港部落)	172587.4	2567171.6	1	1.改善排水設施及排水路徑。;2.增加抽水機及水門排放。
23	麻豆區	埤頭里(小埤)高速公路涵洞機車便道(北側)	171799	2564958	2	增加移動式抽水機
24	麻豆區	埤頭里(小埤)高速公路涵洞機車便道(南側)	171694	2564296	2	增加移動式抽水機
25	麻豆區	井東里45之3旁巷道	172838	2562940	2	增加移動式抽水機
26	麻豆區	謝厝寮里麻豆老人養護中心(防汛道路)	172740.4	2560416.9	1	1.改善排水設施及排水路徑。;2.增加抽水機及水門排放。
27	下營區	茅營里南58頂角橋	177157.241	2568696.394	1	先行裝置淹水感知器達示警作用,另由下游段(麻豆大排)進行排水逐步改善,加速內水外排速度,另加強低窪地區排水溝渠清淤。
28	下營區	營前里中山路二段下營排水出水麻豆大排	175001.913	2568963.022	2	已先就排水護岸東岸作護岸加高,水利局預計於現地增設水門及抽水機組加速排水速度。

編號	致災地點		座標(TWD97)		致災原因	預定對策
	鄉(鎮、市、區)	村(里)/道路(路段)	X座標	Y座標		
29	下營區	仁里街(南59)黑橋南北方附近	173850.335	2568412.492	2	臺南市政府工務局業於 109 年完成麻豆大排黑橋斷面束縮段改建工程，並增設手動式及自動式水閘門，已於該處增設移動式抽水機加速內水排放速度，另於仁里里市區南方道路旁增設淹水感知器增強防汛應變能力。
30	大內區	石林，石子瀨代天府東側聚落	184085.083	2558223.291	1、2	增設抽水站
31	大內區	石城里石仔瀨排水起點至南 181 間	184156.544	2558053.32	1、2	增設抽水站
32	大內區	內郭里秀才庄	186598.874	2557521.721	1、2	增設抽水站
33	學甲區	三慶里頂洲國小後方道路	168323	2576453	1	已加強對側溝排水清淤。並為此於 109 年度辦理「學甲區三慶里社區蒐集水路改善工程」及 110 年度辦理「學甲區頂洲社區排水改善工程」皆已完工，目前 111 年度已無淹水情事，後續將持續觀察。
34	學甲區	新達里學甲工業區	167134	2571299	1	已佈置移動式抽水機組。；長久治理方案：水利局目前辦理「臺南市學甲區 M 幹線抽水站及節池工程」改善中。
35	學甲區	秀昌里學甲市區北側	166399	2570852	1	已佈置移動式抽水機組。；長久治理方案：水利局目前辦理「臺南市學甲區法源排水區抽水站及調節池工程」改善中。

編號	致災地點		座標(TWD97)		致災原因	預定對策
	鄉(鎮、市、區)	村(里)/道路(路段)	X座標	Y座標		
36	西港區	曾文溪左岸防汛道路	167448.358	2555255.242	1	工務局辦理「曾文溪左岸西港大橋下游水防道路加高改善工程」，已於110年11月完成擋土牆、級配加高鋪設及第一層AC，後續颱風豪雨期間前往勘查，該道路無發現積淹水情形。
37	西港區	金砂里下宅子地區(南51線)	167705.199	2561188.131	1	於匯流處新建分流箱涵徑流入下宅子排水，「西港區金砂里南51線下宅子分流箱涵新建工程」，於109年5月22日完工，後續颱風豪雨期間前往勘查，該部落及道路無發現積淹水情形。
38	西港區	南40線(中港至東港)	167949.457	2556510.33	1、2	改善該路段併行之大塭寮排水護岸(現況為土堤)，已向水利局提案補助辦理改善，水利局提報中央流綜計畫109年度仍未核准。110年至111度持續向工務局申請加高改善計畫。
39	七股區	義合里／173線國姓橋下路段	161239.204	2554310.46	1	提供沙包、側溝清淤、調度抽水機
40	七股區	溪南里／南31-1線臺17線往溪南里	161170.102	2558837.772	1	提供砂包、側溝清淤、調度抽水機
41	七股區	大潭里／南26線後港派出所前路段	161213.53	2565373.82	1	提供砂包、側溝清淤、調度抽水機
42	七股區	大埕里／176線大寮路段	163310.448	2561069.265	1	提供砂包、側溝清淤、調度抽水機

編號	致災地點		座標(TWD97)		致災原因	預定對策
	鄉(鎮、市、區)	村(里)/道路(路段)	X座標	Y座標		
43	七股區	後港里/區道南 26-2 台 17 線旁路段	161558.947	2564427.587	1	提供砂包、側溝清淤、調度抽水機
44	將軍區	廣山里將軍幼兒園	159720.094	2568875.645	1	將軍區廣山社區應急工程施作滯洪池及增設抽水機組，已於 108 年 12 月底竣工，應可改善淹水情況。
45	將軍區	廣山里南 20 線廣山路段	159844.383	2568773.129	1	將軍區廣山社區應急工程施作滯洪池及增設抽水機組，已於 108 年 12 月底竣工，應可改善淹水情況。
46	將軍區	玉山里南 20 線玉天宮旁	160301.679	2567780.639	1	將軍區玉山防護工程已於 110 年 2 月底竣工，應可改善淹水情況。
47	北門區	蚵寮里新寶宮前	163163	2576925	1、2	排水斷面增加並增設抽水機組協助抽排至滯洪池
48	北門區	錦湖里白米吳福宮前	165219	2576093	1、2	排水斷面增加，並增設大型抽水站或廣佈抽水機組
49	北門區	玉港里天封宮(北門區玉港里 64 之 1 號)	161850	2573614	1、2	排水斷面增加，並增設滯洪池及大型抽水站
50	善化區	溪美里	175876.4	2561709	1	建置淹水感測器
51	善化區	胡家里	175136.8	2560846	1	建置淹水感測器
52	善化區	光文里	178569.6	2560005	1	建置淹水感測器
53	善化區	光文里	178011.557	2558814.007	1	建置淹水感測器
54	善化區	南關里	176996.98	2558628.563	1	建置淹水感測器

編號	致災地點		座標(TWD97)		致災原因	預定對策
	鄉(鎮、市、區)	村(里)/道路(路段)	X座標	Y座標		
55	新市區	永就里 135 號	177194.1947	2551332.888	1	加強積淹水區域排水功能
56	新市區	永就里永新路 78 號(長泰教養院)	177377.9273	2550719.148	1	加強積淹水區域排水功能
57	新市區	大社里南 136 縣道彎道處	178949.4321	2554038.664	1	加強積淹水區域排水功能
58	新市區	永就里南 144 縣道	178125.1921	2551253.421	1	加強積淹水區域排水功能
59	新市區	港墘里中山路 13 巷	178758.2256	2553742.429	1	加強積淹水區域排水功能
60	新市區	社內里富強路(近新港社大道)	176400.3063	2551640.311	1	加強積淹水區域排水功能
61	新市區	潭頂里虎山道路	180721.7789	2552276.517	1	加強積淹水區域排水功能
62	新市區	豐華里啟德重機前面巷道	174003.6934	2554163.268	1	加強積淹水區域排水功能
63	安定區	新吉里新吉活動中心前	169312	2553898	2	裝設淹水感測器
64	安定區	嘉同里萊爾富	170135	2553453	1	裝設淹水感測器
65	安定區	港口、港南里南 133、南 134 路口	171594	2554501	1	裝設淹水感測器
66	安定區	嘉同里六塊寮 157 之 9 號前農路	169628	2552692	1	加強巡查
67	山上區	玉峰里	185831.39	2555161.892	4	裝設淹水感應器
68	山上區	南洲里	182805.382	2554300.318	4	裝設淹水感應器
69	山上區	明和里	184717.403	2556476.78	4	裝設淹水感應器
70	左鎮區	左鎮里／澄山 1 號橋	188362	2549361	2	橋樑改建、封橋

編號	致災地點		座標(TWD97)		致災原因	預定對策
	鄉(鎮、市、區)	村(里)/道路(路段)	X座標	Y座標		
71	左鎮區	左鎮里/左鎮橋	189260	2549966	2	橋樑改建完畢
72	左鎮區	內庄里/民生橋	190228	2548330	2	橋樑改建、封橋、清淤
73	左鎮區	內庄里/三角潭橋	191718	2549049	2	封橋、清淤
74	左鎮區	岡林里/水流東橋	189861	2546680	2	封橋
75	左鎮區	岡林里/岡林橋	190201	2546143	2	封橋、清淤
76	左鎮區	草山里/草山2號橋	191296	2545312	1、2	橋樑改建、封橋、清淤
77	左鎮區	光和里/活動中心一帶民宅，共8戶	186454	2551862	2	疏散撤離民眾8戶14人
78	仁德區	二行里行大街172巷	170019	2535114	2	行大街增設雨水下水道
79	仁德區	田厝里西安宮附近	172514	2537381	2	增設移動式抽水機
80	仁德區	太子路太子路涵洞	174190.1	2543498.2	1	增設移動式抽水機
81	仁德區	仁德里裕德街至中山路北上交流道	172633.8	2540690.2	1	增設移動式抽水機
82	仁德區	二行里台1線86快速道路北上機車迴轉道	170470.2	2535808.6	1	高公局已增高迴轉車道高度，周邊排水清疏
83	仁德區	三甲里潭稅橋涵洞	171727.2	2537031	1	淹水即關閉道路，待抽水機抽完水
84	仁德區	太子路長興五街	173566.4	2543625.6	1	增設抽水機
85	仁德區	保安里保安路一段	170702.4	2536470.2	2	增設側溝及抽水井，汛期準備移動式抽水機
86	仁德區	太子路長興路87巷	173964.5	2543780.3	1	裝設沉水式抽水機
87	仁德區	仁德里中正路三段仁德區公所前	173307.4	2541437.2	1、2	1.三爺溪萬代橋增設移動式抽水機；2.萬代橋改建

編號	致災地點		座標(TWD97)		致災原因	預定對策
	鄉(鎮、市、區)	村(里)/道路(路段)	X座標	Y座標		
88	仁德區	後壁里中正路二段涵洞	173209.7	2538712.7	2	周邊側溝清疏
89	仁德區	大甲里中正西路360巷	169735.1	2535855.3	1	裝設移動式抽水機
90	仁德區	太子里太子四街	173089.6	2543169.3	1	三爺宮溪拓寬，增設堤後排水系統
91	仁德區	一甲里太乙十一街	173183.4	2542541	1	抽水站旁，增設堤後排水系統
92	仁德區	虎尾寮污水廠淹水	172959.4	2542489.7	1	增設沉水式抽水機
93	仁德區	仁義里正義二街	173590	2541566.4	1	增設移動式抽水機
94	仁德區	一甲里太乙二街	173489.7	2542355	1	一甲排水旁
95	仁德區	仁德里四維街8巷	173318	2541562.9	1	1.三爺溪萬代橋增設移動式抽水機；2.萬代橋改建
96	仁德區	太乙路與中正路交叉口	173491.9	2542503	1	增設移動式抽水機
97	仁德區	長興一街	174507.4	2543796.9	1	沉水式抽水機
98	歸仁區	中山路一段30巷	179582.591	2540355.509	1	防水擋板使用
99	關廟區	香洋里／中央路82巷	181492.1	2540021.94	1、2	新設雨水下水道，加強疏濬
100	關廟區	五甲里／民安街	181276.31	2539635.22	1	加強疏濬
101	關廟區	香洋里／忠孝街(中山路至中正路口)	180935.3	2540032.01	1	加強疏濬
102	關廟區	新埔里／新埔二街72巷 近新仁橋旁	181729.85	2541341.66	1	加強疏濬
103	永康區	崑山里大仁街	173810	2544545	1	崑山抽水站、大灣中排及下游(三爺溪)治理
104	永康區	建國里復興路26巷	173126.5	2544687	1	崑山抽水站、大灣中排及下游(三爺溪)治理
105	永康區	崑山里大灣路	173202.3	2544329.7	1	崑山抽水站、大灣中排及下游(三爺溪)治理

編號	致災地點		座標(TWD97)		致災原因	預定對策
	鄉(鎮、市、區)	村(里)/道路(路段)	X座標	Y座標		
106	永康區	崑山里崑大路	173602.5	2544206	1	崑山抽水站、大灣中排及下游(三爺溪)治理
107	永康區	西灣里大灣路 942 巷	173930.8	2545684.2	1	崑山抽水站、大灣中排及下游(三爺溪)治理
108	永康區	西勢里西勢路 1 巷 398 號附近	176970.7	2546212.7	1	預置移動式抽水機
109	永康區	自強路 140 巷	172971.4	2547381.1	1	下游中正路涵洞之瓶頸段積淹水改善
110	永康區	中正路涵洞周邊	173086	2547955.4	1	中正路涵洞下西側設置集水井及辦理沿線高速公路側溝加大
111	永康區	中山南路 510 巷口	172094.5	2546503.5	1	永康區雨水下水道 CD 幹線新建工程
112	永康區	中正南路尚頂路口周邊	170721.9	2547946.8	1	中華電信、自來水管遷、加強清淤
113	永康區	王行東路焚化爐路段	176553.7	2549020.4	1	永康區王行東路道路排水改善工程
114	東區	大同里-大同路一段 241 巷尾，抽水站旁	169218	2542607	1	定期保養檢測地下道抽水設施
115	東區	南聖里-裕農路 987-1 號，中山高速公路涵洞前(淹水站 24)	172864	2543441	1	改善裕義路排水強度
116	東區	裕聖里-高速一街一段 626 號，虎尾寮水資源回收中心前(淹水站 33)	172974	2542508	1	改善裕義路排水強度
117	南區	喜南里喜樹路 254 巷	165596.4	2537893.1	1	周遭有設置砂包領放點
118	南區	喜南里喜樹路 316 巷	165737.5	2537763.2	1	周遭有設置砂包領放點

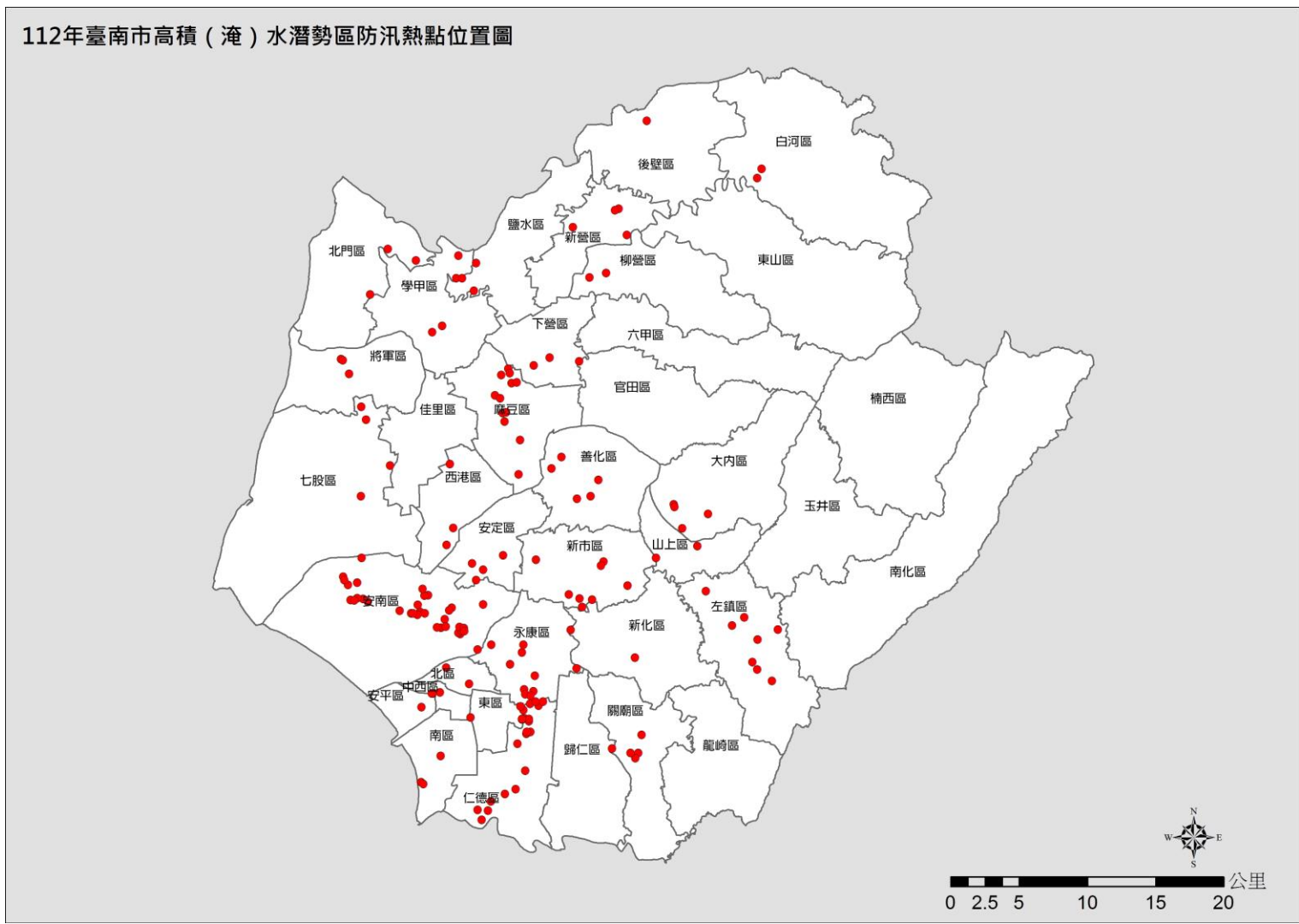
編號	致災地點		座標(TWD97)		致災原因	預定對策
	鄉(鎮、市、區)	村(里)/道路(路段)	X座標	Y座標		
119	南區	建南里中華南路二段 233 巷	167028.2	2539810.4	1	淹水地區為農業區，於雨天時拉封鎖線警示。
120	北區	文元里文賢路 1122 巷 34 弄	167433.2	2546274.1	1	已重新施作水溝，以利排水順暢。
121	北區	興北里公園北路 88 巷	169111.2	2545084.5	1	水利局已於周邊增設沉水式抽水機，以利排水順暢。
122	中西區	藥王里和真街 13 號	166975.1	2544467.5	1	八米以上道路係屬工務局管養範圍
123	安南區	安中路二段 2 巷 123 弄	167318	2549830	1	增設移動式抽水機
124	安南區	淵東里本原街三段	165509.4	2550348.5	2	增設箱涵，拓寬排水道
125	安南區	淵東里本原街三段 234 巷 106 弄	165343.1	2550880.3	1	增設移動式抽水機
126	安南區	安中路一段 354 巷 2 號	168456.8	2548745.6	1	增設移動式抽水機
127	安南區	頂安里安中路一段 418 號	168316.6	2548822.2	1	增設移動式抽水機
128	安南區	佃東里海佃路四段 388 巷 2 弄	166095.5	2551567.2	1	增設移動式抽水機
129	安南區	佃東里海佃路四段 388 巷 6 弄	165818.9	2551553.5	1	增設移動式抽水機
130	安南區	州南里大聖路口至 168 號路段	170125.9	2550895.6	1	增設移動式抽水機
131	安南區	海東里同安路 195 巷	167053.1	2549200.1	1	增設移動式抽水機
132	安南區	安和路一段 52 巷 73 號	169720.4	2547601	1	增設移動式抽水機

編號	致災地點		座標(TWD97)		致災原因	預定對策
	鄉(鎮、市、區)	村(里)/道路(路段)	X座標	Y座標		
133	安南區	淵東里智安三街	165853.9	2550244.4	1	增設移動式抽水機
134	安南區	淵西里安中路四段290巷	164861.3	2550257.2	1	增設移動式抽水機
135	安南區	淵西里安中路四段210巷	164020.5	2550443.7	1	增設移動式抽水機
136	安南區	佃東里十二佃路17巷	165689.3	2552029.2	1	增設移動式抽水機
137	安南區	原佃里本原街一段250巷	167826.8	2550650.6	1	增設移動式抽水機
138	安南區	原佃里本原街一段	167641.2	2550473.4	1	增設移動式抽水機
139	安南區	頂安里長溪路一段	168529.5	2548984	1	增設移動式抽水機
140	安南區	頂安里長溪路二段	168412.2	2549242.2	1	增設移動式抽水機
141	安南區	海東里安吉路一段	166755.4	2549211	1	增設移動式抽水機
142	安南區	怡安路與怡安路385巷口	168722.9	2549157.9	1	增設移動式抽水機
143	安南區	本原街三段230巷	165313.2	2550141	1	增設移動式抽水機
144	安南區	長溪路一段342巷38弄	168756.4	2548945.1	1	增設移動式抽水機
145	安南區	安中路四段290巷232號	164998.1	2550246.3	1	增設移動式抽水機
146	安南區	海佃路二段700巷	167387.3	2549281.9	1	增設移動式抽水機
147	安南區	城北里安中路六段	161347.586	2551295.182	1	拓寬排水道，增設移動式抽水機
148	安南區	城北里城北路	160896.235	2552495.141	2	拓寬排水道，增設移動式抽水機
149	安南區	城南里城西街一段230號至城南路口	160419.049	2551229.493	1	拓寬排水道，增設移動式抽水機
150	安南區	城北路與城安路口	160236.949	2552324.983	1	拓寬排水道，增設移動式抽水機
151	安南區	城中里安中路六段535號至600號附近路段	160913.118	2551370.74	1	拓寬排水道，增設移動式抽水機

編號	致災地點		座標(TWD97)		致災原因	預定對策
	鄉(鎮、市、區)	村(里)/道路(路段)	X座標	Y座標		
152	安南區	城中里安中路六段 519 巷、519 巷 46 弄	161677.391	2551096.148	1	拓寬排水道，增設移動式抽水機
153	安南區	城中里城西街一段及 61 巷	160695.731	2551210.566	1	拓寬排水道，增設移動式抽水機
154	安南區	砂崙里青砂街 1 段 572 巷	159886.499	2552921.467	1	拓寬排水道，增設移動式抽水機
155	安南區	砂崙里青砂街 1 段 633 巷	159948.019	2552689.414	1	拓寬排水道，增設移動式抽水機
156	安平區	平安里/安平路 80 巷	166418.72	2544381.95	1	已申請 109 年度災害復建經費辦理路型整建及側溝加大
157	安平區	平安里/安平路 98 巷	166379.15	2544381.95	1	已申請 109 年度災害復建經費辦理路型整建及側溝加大
158	安平區	國平里/建平七街 370 巷 131 弄	165606.84	2543377.39	2	已於 110 年度辦理側溝加大事宜

致災原因：1.地勢低窪(地層下陷區、易淹水地區)。2.強度不足(排水斷面不足、未施設排水渠道或雨水下水道、未施設抽水站)。3.施工中案件。4.其他

112年臺南市高積(淹)水潛勢區防汛熱點位置圖



112年臺南市高積(淹)水潛勢區防汛熱點位置圖

附錄 4、臺南市防汛器材資源表

一、吊車								
車號	保管單位	資源所在鄉鎮	數量	噸數	器材描述	可載貨物淨重	吊重	種類
519-D3	迦樺土木包工業	新營區	1	17	新營區公所開口契約	—	6.5	吊車
—	開口契約廠商	鹽水區	1	25	廠商所有	13.5	—	全吊式
—	銹昇營造	白河區	1	20	—	—	—	—
—	吳善琴 6222337	柳營區八翁里	—	—	—	—	—	—
S3-411	後壁區	後壁區	1	6.5	自有	—	0.3	卡車式油壓吊車
KEF-1092	開口契約廠商	東山區	1	17	吊卡	5	6	—
017-QA	開口契約廠商	東山區	1	8.8	吊卡	2	3	—
—	112 年度搶修險開口契約尚未決標	麻豆區	1	—	災修合約依契約所載	—	—	—
D4-6468	麻豆區公所	麻豆區公所	1	3.5	—	—	—	高空吊臂車
1640-HA	三中土木包工業	下營區	1	15	吊車	—	—	—
—	開口契約廠商	六甲區公所	1	15	—	—	—	—
—	官田區公所開口契約廠商	—	—	—	—	—	21	—
—	官田區公所開口契約廠商	—	—	—	—	—	15	—
—	開口契約廠商	大內區	1	20	—	5	5	吊卡

一、吊車								
車號	保管單位	資源所在鄉鎮	數量	噸數	器材描述	可載貨物淨重	吊重	種類
—	溫進賢	大內區	1	20	—	5	5	吊卡車
—	開口契約廠商	學甲區	1	15	—	—	—	輪胎式
S3-469	將軍區公所	將軍區區民老人文康活動中心停車場	1	8.1	升降操作	3.1	1	柴油
—	112 年度臺南市北門區搶修險工程(開口契約)	—	1	—	吊、卡車(15m、20m)	—	—	—
—	搶修搶險開口契約廠商	安定區	依契約規定	20	—	—	—	—
—	森府土木包工有限公司	山上區	2	—	—	—	—	—
—	搶險搶修開口契約廠商	南化區	3	15	—	—	15	—
—	左鎮區／福來土木包工業	左鎮區	2	20	吊卡車	—	—	—
—	左鎮區／鍵豐土木包工業	左鎮區	1	20	吊卡車	—	—	—
37-N8	左鎮區／承峯土木包工業	山上區	1	15	吊卡車	—	—	—
—	左鎮區／元第土木包工業	南化區	1	20	吊卡車	—	—	—

一、吊車								
車號	保管單位	資源所在鄉鎮	數量	噸數	器材描述	可載貨物淨重	吊重	種類
AT66	東區／明禕營造	安南區	1	10	—	1.4T	1.4T	施工吊車
—	開口契約廠商	北區	1	—	—	—	—	—
—	開口契約廠商	中西區	1	15	—	—	—	—
—	安南區／峻豪土木包工業	台南市安南區樂活20街90號	1	7	—	7T	—	全吊式卡車
—	安南區／峻豪土木包工業	台南市安南區樂活20街90號	1	25	—	25T	—	全吊式卡車
—	開口契約廠商	安平區	—	15	吊卡	—	—	—
—	開口契約廠商	安平區	—	11	全吊	—	—	—

二、卡車							
車號	保管單位	資源所在鄉鎮	數量	噸數	器材描述	載重	動力來源
606-T3	迦樺土木包工業	新營區	1	8.8	新營區公所開口契約	6	柴油
—	開口契約廠商	鹽水區	1	15	抓斗式卡車	6	柴油
—	銑昇營造	白河區	1	—	—	8.8	—
—	銑昇營造	白河區	1	—	—	20	—
R2-1489	王振山 06-6980849	柳營區旭山里	1	—	農地搬運車	—	汽油
R2-2403	魏錦章 06-6222491	柳營區太康里	1	—	農地搬運車	—	汽油
R2-2662	王清通 06-6221463	柳營區中埕里	1	—	農地搬運車	—	汽油
R2-2402	蔡鴻樟 0958009588	柳營區篤農里	1	—	農地搬運車	—	汽油
819-QW	開口契約廠商	東山區	1	8.6	傾卸卡車	3	柴油
UT-269	開口契約廠商	東山區	1	6.5	傾卸卡車	2	柴油
735-VF	開口契約廠商	東山區	1	8.8	傾卸卡車	8.8	柴油
AAQ-886	開口契約廠商	東山區	1	8.8	傾卸卡車	8.8	柴油
—	112 年度搶修險開口契約 尚未決標	麻豆區	—	—	災修合約依契約所載	—	—
KZH-2297	鴻洲營造	下營區開口契約-三 中土木包工業	1	8.5	貨車	4.4	柴油
—	開口契約廠商	六甲區公所	3	20	—	—	柴油
—	官田區公所開口契約廠商	—	—	—	運土卡車	—	柴油

二、卡車							
車號	保管單位	資源所在鄉鎮	數量	噸數	器材描述	載重	動力來源
—	開口契約廠商	大內區	1	8	—	4.5	柴油
—	開口契約廠商	大內區	1	20	—	7.5	傾卸卡車
—	開口契約廠商	大內區	1	20	—	13	平板車(搬運車)
—	佳里區公所開口契約-冠金 土木包工業	台南市鹽水區南門路 57號2F	1	—	—	—	汽(柴)油
—	開口契約廠商	學甲區	1	15	—	—	輪胎式
—	112年度臺南市北門區搶 修險工程(開口契約)	—	1	20	—	—	—
—	開口契約廠商	善化區	10	20以上	—	—	—
—	緊急災害搶修開口契約	新市區	—	—	—	—	—
—	搶修搶險開口契約廠商	安定區	依契約規定	20	—	—	—
—	森府土木包工有限公司	山上區	5	—	—	—	—
—	南億營造有限公司	玉井區	1	6	自傾式	6	柴油
—	搶險搶修開口契約廠商	南化區	3	3.5	—	3.5	柴油
—	左鎮區／福來土木包工業	左鎮區	3	8.5	卡車	—	柴油
—	左鎮區／鍵豐土木包工業	左鎮區	2	11	卡車	—	柴油
—	左鎮區／承峯土木包工業	山上區	5	8.8T	鐵牛	—	柴油
—	左鎮區／承峯土木包工業	山上區	5	—	小貨車	—	柴油

二、卡車							
車號	保管單位	資源所在鄉鎮	數量	噸數	器材描述	載重	動力來源
—	左鎮區／達嘉土木工程有限公司	玉井區	2	8.5	卡車	—	柴油
—	左鎮區／元第土木包工業	南化區	2	8.5	卡車	—	柴油
—	開口契約廠商提供	歸仁區六甲里	1	—	—	—	柴油
—	佳泰土木包工業	龍崎區	3	3.5	—	—	—
—	佳泰土木包工業	龍崎區	1	8.6	—	—	—
—	佳泰土木包工業	龍崎區	1	10.5	—	—	—
262-N3	東區／明禱營造	安南區	1	6	—	1T	柴油
4467LY、 0071LY、 9528LY	東區／明禱營造	安南區	3	2.5	貨卡	0.5T	柴油
—	開口契約廠商	北區	1	8.6	—	4	柴油
—	開口契約廠商	中西區	1	20	—	—	—
—	安南區／峻豪土木包工業	台南市安南區樂活 20 街 90 號	2	7	—	7T	—
—	開口契約廠商	安平區	—	8	—	—	—
—	開口契約廠商	安平區	—	3.5	—	—	—
—	開口契約廠商	安平區	—	1.2	小貨車	—	—

三、挖土機

車號	保管單位	資源所在鄉鎮	數量	噸數	器材描述	履帶式或輪胎式
—	迦樺土木包工業	新營區	1	5	新營區公所開口契約	履帶式
—	開口契約廠商	鹽水區	1	120 型	—	履帶式
—	銑昇營造	白河區	1	20	—	履帶式
—	銑昇營造	白河區	1	5	—	履帶式
—	張慶堂 6232777	柳營區旭山里	1	—	小挖土機	履帶式
—	張玉真 0929121057	柳營區開口契約-峰龍	—	—	—	—
PC-60	開口契約廠商	東山區	1	6	—	履帶式
A-200	開口契約廠商	東山區	1	20	—	履帶式
PC-60	開口契約廠商	東山區	1	6	—	履帶式
A-200	開口契約廠商	東山區	1	12	—	履帶式
—	112 年度搶修險開口契約尚未決標	麻豆區	—	—	災修合約依契約所載	—
無	鴻洲營造	下營區開口契約-三中土木包工業	1	120P	挖土	履帶式
—	開口契約廠商	六甲區公所	2	200 型	—	履帶式
—	開口契約廠商	六甲區公所	2	120 型	—	履帶式、輪胎式
—	官田區公所開口契約廠商	—	—	200 型	—	—

三、挖土機						
車號	保管單位	資源所在鄉鎮	數量	噸數	器材描述	履帶式或輪胎式
—	官田區公所開口契約廠商	—	—	120 型	—	—
—	開口契約廠商	大內區	1	120 型	—	履帶式
—	開口契約廠商	大內區	1	200 型	—	履帶式
—	開口契約廠商	大內區	1	60 型	—	履帶式
—	開口契約廠商	大內區	1	45 型	—	履帶式
—	溫進賢	大內區	1	200 型	—	履帶式
—	楊茂泉	大內區內江里	1	120 型	—	履帶式
—	尤文化	大內區	1	120 型	—	履帶式
—	佳里區公所開口契約-冠金土木包工業	台南市鹽水區南門路 57 號 2F	1	120 型	—	履帶式
—	佳里區公所開口契約-冠金土木包工業	台南市鹽水區南門路 57 號 2F	1	200 型	—	履帶式
—	開口契約廠商	學甲區	1	—	—	—
—	112 年度臺南市北門區搶修險工程 (開口契約)	—	2	—	—	—
—	開口契約廠商	善化區	4	P.C.120	—	—
—	開口契約廠商	善化區	2	P.C.200	—	—
—	緊急災害搶修開口契約	新市區	—	—	—	—

三、挖土機						
車號	保管單位	資源所在鄉鎮	數量	噸數	器材描述	履帶式或輪胎式
—	搶修搶險開口契約廠商	安定區	依契約規定	P120	—	履帶式
—	搶修搶險開口契約廠商	安定區	依契約規定	P200	—	履帶式
—	森府土木包工有限公司	山上區	3	—	—	—
—	南億營造有限公司	玉井區	1	300	—	履帶式
—	南億營造有限公司	玉井區	1	200	—	履帶式
—	南億營造有限公司	玉井區	1	120	—	履帶式
—	南億營造有限公司	玉井區	1	60	—	履帶式
—	搶險搶修開口契約廠商	南化區	3	60P	—	履帶式
—	搶險搶修開口契約廠商	南化區	3	120P	—	履帶式
—	搶險搶修開口契約廠商	南化區	3	200P	—	履帶式
—	搶險搶修開口契約廠商	南化區	3	300P	—	履帶式
—	左鎮區／福來土木包工業	左鎮區	3	120	—	履帶式
—	左鎮區／鍵豐土木包工業	左鎮區	3	120	—	履帶式
—	左鎮區／鍵豐土木包工業	左鎮區	3	200	—	履帶式
—	左鎮區／達嘉土木工程有限公司	玉井區	1	120	—	履帶式
—	左鎮區／達嘉土木工程有限公司	玉井區	1	200	—	履帶式
—	左鎮區／元第土木包工業	南化區	1	200	—	履帶式

三、挖土機						
車號	保管單位	資源所在鄉鎮	數量	噸數	器材描述	履帶式或輪胎式
—	左鎮區／元第土木包工業	南化區	2	120	—	履帶式
—	左鎮區／承峯土木包工業	山上區	5	120 型	—	履帶式
—	左鎮區／承峯土木包工業	山上區	5	200 型	—	履帶式
—	左鎮區／標勝利 5732705	左鎮區	1	120 型	—	履帶式
—	左鎮區／兵全曜 5731631	左鎮區	1	120 型	—	履帶式
—	左鎮區／郭文武 5731105	左鎮區	1	120 型	—	履帶式
—	左鎮區／林榮華 0916909036	左鎮區	1	120 型	—	履帶式
—	開口契約廠商提供	歸仁區六甲里	1	-	柴油	履帶式
—	佳泰土木包工業	龍崎區	1	PC50	—	—
—	佳泰土木包工業	龍崎區	1	PC120	—	—
—	佳泰土木包工業	龍崎區	1	PC200	—	—
—	東區／明禕營造	安南區	1	PC45	單臂式	履帶式
—	開口契約廠商	北區	1	—	—	履帶式
—	開口契約廠商	中西區	1	6	—	—
—	安南區／峻豪土木包工業	台南市安南區樂活 20 街 90 號	2	50	—	履帶式
—	開口契約廠商	安平區	—	120 型	—	—

四、砂包						
保管單位	規格	資源所在鄉鎮	數量	器材描述	水系	河川/海岸
農業及建設課	58*100	新化區公所暨果菜市場停車場交接處	1300	砂包袋	虎頭溪	虎頭溪
農業及建設課	58*100	新化區中興路 665 巷口 (新化國中斜對面)	2090	砂包袋	虎頭溪	虎頭溪
農業及建設課	58*100	新化區民生路 314 巷 67 之 35 號	1745	砂包袋	虎頭溪	虎頭溪
農業及建設課	58*100	新化區大新槌球場 (大新國小北面)	2720	砂包袋	虎頭溪	虎頭溪
新營區公所	100CM*60CM	新營區	1,000 只	砂包袋	急水溪	河川
新營區公所	25 kg/包	新營區	1,632 包	已裝砂	急水溪	河川
新營區公所	細砂	新營區	5 噸	砂包用砂料	急水溪	河川
鹽水區公所	—	防汛倉庫	520	砂包	—	—
鹽水區公所	—	防汛倉庫	600	砂包袋	—	—
白河區公所	—	白河區公所	200	裝袋	—	—
白河區公所	—	白河區公所	500	未裝袋	—	—
白河區公所	袋裝	白河里活動中心	100	儲放於砂包箱	白水溪	河川
白河區公所	袋裝	河東里活動中心	100	儲放於砂包箱	白水溪	河川
白河區公所	袋裝	馬稠後里活動中心 (甘宅)	100	儲放於砂包箱	白水溪	河川
柳營區公所	—	柳營區公所	250/100	砂包/砂包袋	—	—
柳營區公所	—	八翁集會所	250/150	砂包/砂包袋	—	—

四、砂包						
保管單位	規格	資源所在鄉鎮	數量	器材描述	水系	河川/海岸
柳營區公所	—	五軍營法主宮	150/100	砂包/砂包裝	—	—
後壁區公所	100CM*60CM	後壁區	1000	砂包裝	—	—
後壁區公所	5 kg/包	後壁區	1050	含砂	—	—
東山區公所	—	砂包堆置場(東山里活動中心後方)	955	黑砂料	—	—
東山區東原里	—	砂包堆置場(東原里辦公處旁)	145	砂包	—	—
東山區公所	—	公所後方倉庫	3,115	砂包裝	—	—
農建課	—	麻豆區公所	8600	砂包	將軍溪	麻豆大排、 埤頭排水
下營區公所	5KG/包	下營區公所倉庫	1000	5KG	將軍溪	麻豆大排
下營區公所	個	下營區公所倉庫	1500	砂包裝,可分解塑膠	將軍溪	麻豆大排
六甲區公所	約 0.02 立方公尺砂土/包	六甲區公所	800 包	砂包	—	—
六甲區公所	—	六甲區公所	200 包	砂包裝	—	—
六甲區公所	20 立方公尺	六甲區公所	開口契約	砂包所需砂料	—	—
官田區公所	20kg/袋	官田溪抽水站、渡頭溪抽水站	440	砂包	—	—
官田區公所	60*90 cm	—	1150	砂包裝	—	—
農建課	95CM*58CM	大內區公所	4462	砂包裝	曾文溪	河川
農建課	95CM*58CM	大內區公所	597	砂包	曾文溪	河川

四、砂包						
保管單位	規格	資源所在鄉鎮	數量	器材描述	水系	河川/海岸
佳里區公所	70cm*50cm	體育公園網球場旁貨櫃屋	1200	含砂	—	—
學甲區公所	120cm*90cm	學甲區	1000 個	砂包裝	—	—
學甲區公所	30kg/包	學甲區	500 包	砂包(含砂)	—	—
學甲區公所	11.5 噸	學甲區	8m3	砂包用砂料	—	—
農業及建設課	—	西港區	4373	防汛砂包	—	曾文溪
農業及建設課	—	西港區	1180	防汛砂包裝	—	曾文溪
農業及建設課	—	西港區	約 3 立方公尺	備砂	—	曾文溪
七股區公所	—	公所前貨櫃屋及防汛倉庫	5000	未裝砂	—	—
七股區公所	—	公所前貨櫃屋及防汛倉庫	4900	已裝砂	—	—
七股區公所	立方公尺	公所前貨櫃屋旁	50	砂土	—	—
將軍區公所	15KG	將軍區公所農業及建設課倉庫	320	砂包	將軍溪	海岸
將軍區公所	15KG	馬沙溝抽水站	630	砂包	將軍溪	海岸
將軍區公所	15KG	青鯤鯨抽水站	540	砂包	將軍溪	海岸
將軍區公所	15KG	玉山里玉天宮	460	砂包	將軍溪	海岸
將軍區公所	15KG	廣山防汛倉庫	50	砂包	將軍溪	海岸
將軍區公所	15KG	將軍區公所	2,000	砂包裝	將軍溪	海岸
北門區公所	40*50cm(8.5kg)	區公所防汛倉庫	2830	河沙	—	—

四、砂包						
保管單位	規格	資源所在鄉鎮	數量	器材描述	水系	河川/海岸
善化區公所	15-20 kg/包	善化區	800	傳統砂包	—	—
善化區公所	15-20 kg/包	善化區	210	科技砂包	—	—
新市區公所農建課	—	三舍抽水站	1000	砂包	鹽水溪	三舍排水
新市區公所農建課	—	大洲抽水站	1000	砂包(袋)	鹽水溪	大洲排水
安定區公所農業及建設課	—	前正豐活塞工廠前空地	30 噸	砂	—	—
安定區公所農業及建設課	袋	公所旁倉庫	1700	砂布袋	—	—
山上區公所農建課	20kg	新莊里活動中心倉庫	400	砂包	曾文溪	—
山上區公所農建課	20kg	明和里北勢洲活動中心倉庫	800	砂包	曾文溪	—
山上區公所農建課	—	公所倉庫	200	砂布袋	—	—
玉井區公所	已裝砂	玉井區	400 袋	砂布袋	曾文溪	—
玉井區公所	未裝砂	玉井區	1000 袋	砂布袋	曾文溪	—
楠西區公所	1m3	楠西區公所後方停車場	333	臺南市政府防汛專用砂包	曾文溪	—
楠西區公所	1m3	楠西區公所清潔隊旁儲藏室	667	臺南市政府防汛專用砂包(砂布袋)	曾文溪	—
南化區公所(農業及建設課)	包	南化區清潔隊/南化水庫暨鏡面水庫管理所	1003	已裝沙計 333 包;砂包袋計 670 袋	—	—

四、砂包						
保管單位	規格	資源所在鄉鎮	數量	器材描述	水系	河川/海岸
左鎮區公所農業及建設課	90CM*60CM	左鎮果菜市場倉庫	200 袋	含沙	菜寮溪	—
左鎮區公所農業及建設課	90CM*60CM	左鎮果菜市場倉庫	650 袋	未含沙	菜寮溪	—
左鎮區公所農業及建設課	90CM*60CM	光和里活動中心	20 袋	含沙	菜寮溪	—
左鎮區公所農業及建設課	90CM*60CM	岡林里活動中心	20 袋	含沙	菜寮溪	—
左鎮區公所農業及建設課	90CM*60CM	岡林里活動中心	49 袋	未含沙	菜寮溪	—
左鎮區公所農業及建設課	90CM*60CM	草山里活動中心旁倉庫	110 袋	含沙	菜寮溪	—
仁德區公所	10 公斤砂包	仁德區公所後方倉庫	9000	裝滿砂土，阻水效果佳	二仁溪水系	三爺溪排水、港尾溝溪排水
仁德區公所	70cm*50cm 環保纖維袋	仁德區公所後方倉庫	2500	砂包裝，供民眾自行裝砂，或替換舊袋	二仁溪水系	三爺溪排水、港尾溝溪排水
歸仁區公所	15-20kg	歸仁區公所	800	砂包	—	—
歸仁區公所	—	歸仁區公所	200	砂包裝	—	—
建設課	約 30kg/包	關廟區公所	980	已裝砂	—	—

四、砂包						
保管單位	規格	資源所在鄉鎮	數量	器材描述	水系	河川/海岸
建設課	—	關廟區公所	700	未裝砂	—	—
龍崎區公所	20KG	182 橋下休閒廣場	350	砂包	二仁溪及鹽水溪上游	—
龍崎區公所	20KG	182 橋下休閒廣場	1650	未裝砂	二仁溪及鹽水溪上游	—
工務課	20 公斤	永康區公所	2000	砂包	—	—
工務課	20 公斤	永康區公所	4000	砂布袋	—	—
東區區公所	5 公斤	大學東寧社區活動中心	700	阻水用	無	—
東區區公所	5 公斤	裕聖里活動中心	100	阻水用	無	—
東區區公所	5 公斤	忠孝里活動中心	100	阻水用	無	—
東區區公所	5 公斤	崇明里活動中心	100	阻水用	無	—
南區區公所經建課	—	南區區公所後方停車場	500	備用砂包	無	—
南區區公所經建課	—	喜樹聯合社區活動中心停車場旁	500	備用砂包	二仁溪	—
南區區公所經建課	—	灣裡聯合里活動中心	500	備用砂包	二仁溪	—
北區區公所	包	北區大豐里等 8 處	約 1500	砂包	—	—
北區區公所	袋	北區	400	砂布袋	—	—
中西區公所	包	中西區	2100	含砂	鹽水溪	河川

四、砂包						
保管單位	規格	資源所在鄉鎮	數量	器材描述	水系	河川/海岸
安南區公所經建課	45X45 公分	本區各里、塩田路工業 8 路交叉口空地	24500	砂包	—	安南區所有水域
安平區公所	只	安平區公所	2600	砂包裝，未裝砂	鹽水溪	鹽水溪
安平區公所	袋	平通里活動中心等 10 處地點(詳附錄五)	1400	已裝砂	鹽水溪	鹽水溪

五、防汛塊							
保管單位	資源所在鄉鎮	數量	噸數	器材描述	水系	河川/海岸	品名或型式
仁德區公所	台 86 陸橋下	100	0.3	混凝土護欄塊	二仁溪	三爺溪排水	混凝土式

六、發電機									
保管單位	資源所在鄉鎮	數量	器材描述	發電量	電壓	轉速	是否附有車輪及腳架	是否需車輛拖曳	動力來源
民政及人文課	新化區	1	7.5KVA 防音型	7.5KVA	220/110V	3600rpm	否	是	柴油
民政及人文課	新化區	1	MGC1101	950VA	110V	未提供	否	否	汽油
新營區公所	新營區	2 台	自有	1.8KW	交 100V/直 12V	—	否	否	92 無鉛汽油
開口契約廠商	鹽水區	2	移動式	—	110V	—	—	—	柴油
白河區公所	白河區公所	1	發電機	6000W	220	3600RPM	是	否	柴油
柳營區公所	柳營區公所	1	排氣量 196CC	SG-3300K AIYU/ 60HZ	110/220v	6.5HP/360 0RPM	—	—	汽油/25L
民政及人文課	東山區	1	三菱(小型)	—	—	—	是	是	柴油
民政及人文課	東山區	1	YAMAHA DY3000	—	—	—	是	否	汽油引擎
民政及人文課	東山區	1	防音型	—	—	—	是	否	汽柴油
農業及建設課	東山區	2	McCULLOCH/ FGG350MK	3.5kVA	120V	3600RPM	是	否	90 以上辛 烷值的無鉛 汽油
麻豆區公所行政課	固定於本所行政大樓西側機房	2	—	380	—	—	固定	固定式	柴油引擎
麻豆區公所民政課	區公所	1	小型發電機	—	—	—	否	手提式	汽油

六、發電機									
保管單位	資源所在鄉鎮	數量	器材描述	發電量	電壓	轉速	是否附有車輪及腳架	是否需車輛拖曳	動力來源
下營區公所	下營區公所 2樓外陽台	1	固定式	—	—	—	—	—	柴油
下營區公所	下營區公所 1樓儲藏室	1	手提式	交流 1050VA/ 直流 12V	交流 100V/ 直流 12V	50HZ/60HZ	否	否	汽油
民政及人文課	六甲區公所	1	小型	—	—	—	否	否	汽油
民政及人文課	六甲區公所	1	大型	—	—	—	否	否	柴油
官田區公所	官田區公所	1	—	7.5KVA	AC220V/110V	3600rpm	是	否	柴油
大內區公所	大內區	1	—	—	220/110V	1500	固定式	否	柴油引擎
大內區公所	大內區	1	—	7.2KVA	220/110V	—	是	否	汽油引擎
冠金土木包工業	佳里區	1	—	—	110V/220V	—	是	是	汽油
學甲區公所	學甲區	1	日本本田四行程	5000W	—	—	否	是	汽油
學甲區公所	學甲區	1	防音型	—	—	—	否	否	柴油
民政及人文課	西港區	1	KDE12STA，固定式	功率：5KW	113V	3000	—	—	柴油
民政及人文課	西港區	3	小型發電機	功率： 7.5KW	113V	—	—	—	柴油
七股區公所	七股區公所	1	KDE12STA	8.5KW	12V/230V	3000	否	是	柴油

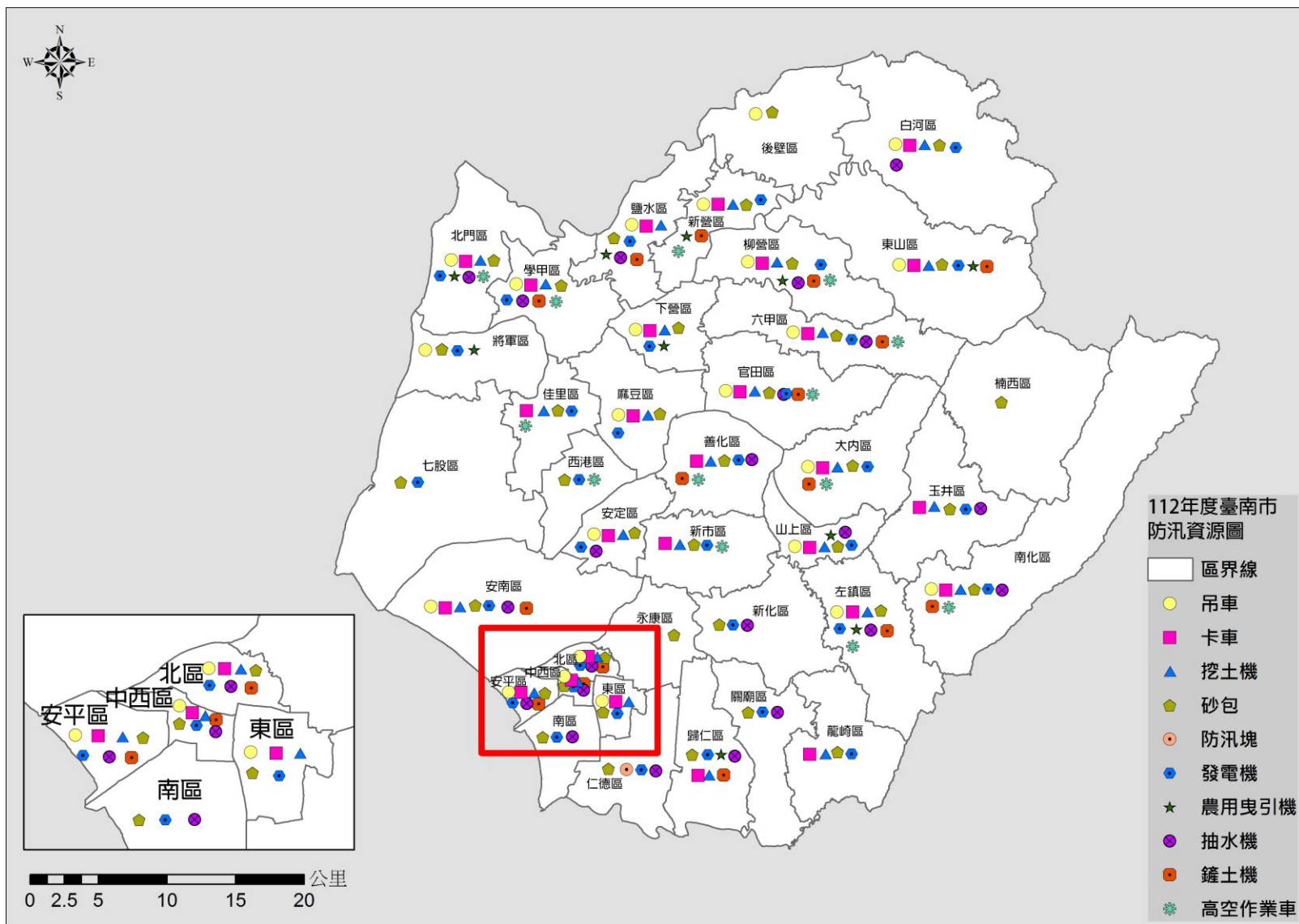
六、發電機									
保管單位	資源所在鄉鎮	數量	器材描述	發電量	電壓	轉速	是否附有車輪及腳架	是否需車輛拖曳	動力來源
七股區公所	七股區公所	1	HONDA4500W	4500W	115V/230V	—	否	否	汽油
七股區公所農建課	七股區公所	1	HONDA4500W	4500W	115V/230V	—	否	否	汽油
七股區公所社會課	七股區公所	1	HONDA4500W	4500W	115V/230V	—	否	否	汽油
將軍區公所民政及人文課	將軍區	1	自有	7500W	110/220V	—	是	是	柴油
將軍區公所民政及人文課、社會課	將軍區	3	自有	3000W	110/220V	—	是	否	汽油
民政及人文課	北門區公所三樓	1	防音型	7.5KVA	220/110V	3600	否	是	柴油
善化區公所	善化區	2台	—	—	220/110V	—	—	否	柴油引擎
開口契約廠商	善化區	5(台/時)	—	5KW	220/110V	—	—	否	柴油引擎
緊急災害搶修開口契約	新市區	—	—	—	—	—	—	—	—
民文課	新市區	2	—	1000瓦以下	—	—	否	否	充電
民文課	新市區	1	—	1000瓦以下	—	—	否	否	柴油

六、發電機									
保管單位	資源所在鄉鎮	數量	器材描述	發電量	電壓	轉速	是否附有車輪及腳架	是否需車輛拖曳	動力來源
安定區公所民政及人文課	安定區	2	自有	3000VA	115/230V	600rpm	是	否	汽油
安定區公所民政及人文課	安定區	1	自有	7500VA	110/220V	3600rpm	否	否	柴油
山上區公所	明和里活動中心	1	7.5KA	6000w(瓦)	220V/110V	3600	是	是	柴油
山上區公所	辦公室3樓頂	1	100KVA	80KW	380/220v	1800	是	是	柴油
南億營造有限公司	玉井區	1	200HP	—	110/220	—	否	是	柴油
南億營造有限公司	玉井區	1	25HP	—	110/220	—	否	是	柴油
民文課	玉井區公所	1	—	—	—	—	—	—	—
社會課	玉井區公所	3	—	—	—	—	—	—	—
南化區公所	南化區	1	—	—	115V/230	3000	是	是	柴油
左鎮區公所民政及人文課	左鎮	1	防音型	—	220V	60HZ	是	是	柴油
左鎮區公所民政及人文課	左鎮	1	三菱 MGC1101	—	220V	60HZ	否	否	汽油引擎
左鎮區／福來土木包工業	左鎮	1	KAIYUSG-3000X2	110V/220V	—	是	否	汽油引擎	
左鎮區／鍵豐土木包工業	左鎮	2	KAIYU	—	110V/220V	—	否	否	汽油

六、發電機									
保管單位	資源所在鄉鎮	數量	器材描述	發電量	電壓	轉速	是否附有車輪及腳架	是否需車輛拖曳	動力來源
左鎮區／元第土木包工業	山上	1	—	—	110V	—	否	否	柴油
仁德區公所	仁德區	1	固定式	45lva	12V	1800rpm	是	是	柴油
仁德區公所	仁德區	4	移動式	—	12V	—	否	否	汽油
仁德區公所	仁德區	1	移動式	—	12V	—	否	否	柴油
歸仁區公所	歸仁區	3	—	8.3A	110V／220V	—	否	否	汽油
歸仁區公所	歸仁區	1	—	27.27A	110V／220V	—	否	否	汽油
關廟區公所	關廟	1	—	—	110	—	—	否	汽油
關廟區公所	關廟	1	—	—	110/220	—	—	是	柴油
龍崎區公所	龍崎	1	HONDA	4.0KVA	120/240V	—	否	否	汽油
東區／明禱營造	東區	2	小型搶修使用	5000 瓦	110V	—	是	否	柴油
東區區公所	東區	1	配電箱 1、發電機 1	100 瓦	220v	1800	否	否	柴油
民政課	南區	1	發電機	7.5KVA	110V	—	否	否	柴油
民政課	南區	1	發電機	7.5KVA	—	—	是	是	汽油
民政課	北區	1	小型防音固定型	—	110V	強	是	否	柴油

六、發電機

保管單位	資源所在鄉鎮	數量	器材描述	發電量	電壓	轉速	是否附有車輪及腳架	是否需車輛拖曳	動力來源
中西區公所	中西區	1	SH7600EX 本田引擎發電機組	5.6KWh	220V	3000rpm	腳架	否	汽油
中西區公所	中西區	1	7.5KVA 防音型柴油發電機	7.5KWh	220V/110V	3600rpm	否	是	柴油
民政課	安南區	1	—	7.5KVA	110/220	3600	否	固定於公所四樓	柴油
開口契約廠商	安平區	—	移動式	—	—	—	—	—	—
安平區公所	安平區	1	小型	—	110V	—	否	否	汽油



臺南市防汛器材資源位置圖

附錄 5-1、災害通報單

臺南市淹水災情通報處置單

修正日期：111.11.16

區公所填報人姓名：_____ 職稱：_____ 聯絡電話：(06) _____
 水利局填報人姓名：_____ 職稱：_____ 聯絡電話：(06) _____

傳受單位	<input type="checkbox"/> 中央災害應變中心 上傳至水利局災害緊急應變系統 <input type="checkbox"/> 經濟部(水利署)緊急應變小組 FAX: 02-37073044、02-37073054 TEL: 02-37073119、02-37073110 <input type="checkbox"/> 臺南市民治災害應變中心 FAX:06-6592822 TEL:06-6570119 <input type="checkbox"/> 臺南市永華災害應變中心 FAX:06-2970540 TEL:06-2989119 <input type="checkbox"/> 臺南市政府水利局(水情中心) FAX:06-2999219 TEL: 06-2999218		郵遞區號	<input type="text" value="□□□"/>	本單流水號	<input type="text" value="□□"/>
			通報時間	年 月 日 午 時 分		
			通報別	<input type="checkbox"/> 初報 <input type="checkbox"/> 續報 <input type="checkbox"/> 結報		
			通報單位 電話與傳真	_____區公所 電話：(06) _____ 傳真：(06) _____		
			災情來源	<input type="checkbox"/> 公所淹水災情人員或防汛隊員 <input type="checkbox"/> 媒體監看 <input type="checkbox"/> 水利單位人員 <input type="checkbox"/> 民眾 <input type="checkbox"/> 其他()		
			淹水(發生)時間	月 日 午 時 分		
			淹水(發生)區域	(請詳述位置，如有相關地標亦請加註)		
		災情類別	<input type="checkbox"/> 查證中 <input type="checkbox"/> 野溪 <input type="checkbox"/> 農田灌溉排水 <input type="checkbox"/> 河川 <input type="checkbox"/> 區域排水 <input type="checkbox"/> 市區排水(雨水下水道)			
發生原因、目前現場狀況與影響情形	<input type="checkbox"/> 查證通報內容中，查證後回報。					
	<input type="checkbox"/> 確有災情，發生原因與現場情形如下： 發生原因：_____					
	1. 淹水範圍？長度_____公尺、寬度_____公尺、深度_____公分 2. 住宅淹水？ <input type="checkbox"/> 無住宅淹水 <input type="checkbox"/> 有住宅淹水(淹水戶數約_____戶) 3. 人車有影響通行？ <input type="checkbox"/> 無影響 <input type="checkbox"/> 有影響(<input type="checkbox"/> 人車尚可通行 <input type="checkbox"/> 人車無法通行)					
<input type="checkbox"/> 查證通報內容完成，無淹水災情。(不需填寫下列「處理(置)情形」)						
處理(置)情形	<input type="checkbox"/> 查證通報內容中，查證後回報。					
	<input type="checkbox"/> 已派遣抽水機(抽水機派遣情形)	帶隊人員姓名電話	姓名：_____	行動電話：_____		
		出動抽水機規格數量	規格： <input type="checkbox"/> 大型 <input type="checkbox"/> 中小型	數量：_____	臺	
		出動時間	時 分	完成淹水抽除時間	時 分	
<input type="checkbox"/> 其它處理方式 (_____)						
<input type="checkbox"/> 已處理完成，現場已無淹水災情，已請_____ (如里長)協助注意後續情況。						
備註	<input type="checkbox"/> 請協助聯絡_____新聞台更正__月__日__午__時__分錯誤災情報導。					
	<input type="checkbox"/> 其它(_____)					

備註：本表單下載處：水利局網站(<http://wrbl.tainan.gov.tw/>)/文件下載/防汛表單

附錄 5-2、災情查報處置表

災情查報表（查報人員用）

壹、類別	<input type="checkbox"/> 人員傷亡 <input type="checkbox"/> 積、淹水情形 <input type="checkbox"/> 維生管線受損 <input type="checkbox"/> 人員受困 <input type="checkbox"/> 道路受損 <input type="checkbox"/> 其他災情 <input type="checkbox"/> 建築物毀損 <input type="checkbox"/> 橋梁受損		
	發生時間	民國 年 月 日	
貳、災情描述	發生地點		
	發生原因		
	人員傷亡	死亡_____人，說明：_____。 受傷_____人，說明：_____。 失蹤_____人，說明：_____。	
	受損建物	倒塌_____棟	
	受損道路	<input type="checkbox"/> 交通中斷 <input type="checkbox"/> 單線通車 <input type="checkbox"/> 其他_____	
	受損橋梁	<input type="checkbox"/> 封橋 <input type="checkbox"/> 正常	
	疏散撤離情形		
	維生管線受損		
	其他受損情形		
	填報人	機關（單位）	姓名

附錄 5-3、水利署移動式抽水機支援申請表

移動式抽水機支援申請表

申請機關：

填報人（職稱/姓名/電話）：

核定人：

申請日期/時間：

受理機關：經濟部水利署

抽水機調度組電話：02-37073113

傳真：02-37073044、02-37073054

<p>為瞭解現場情況及實際調度作業，敬請申請機關務必勾選及填寫，以加速處理作業</p> <p><input type="checkbox"/>是 <input type="checkbox"/>否 1.申請支援地點是否已淹水，高度約_____公分(勾否者免填)</p> <p><input type="checkbox"/>是 <input type="checkbox"/>否 2.申請支援地點是否因持續下雨致災</p> <p><input type="checkbox"/>是 <input type="checkbox"/>否 3.申請支援地點是否因河(溪)道、區域排水之外水侵入致災</p> <p><input type="checkbox"/>有 <input type="checkbox"/>無 4.申請機關之直轄市、縣(市)政府有無先於轄區內進行調度移動式抽水機</p> <p><input type="checkbox"/>有 <input type="checkbox"/>無 5.申請機關之直轄市、縣(市)政府有無聯繫與簽署災害防救相互支援協定之地方政府，請求支援移動式抽水機</p> <p><input type="checkbox"/>有 <input type="checkbox"/>無 6.該地區於情資研判資料中列為高風險淹水地區或為防汛熱點</p>							
編號	受災情形或申請數量說明 <small>簡要填寫淹水情形、需要抽水機數</small>	聯絡人	移動式抽水機支援地點及現場人員				備註
			直轄市、 縣(市)	鄉鎮市區	地址或位置 (請詳述)	現場人員	
1.		姓名： 電話： 手機：				姓名： 電話： 手機：	
2.		姓名： 電話： 手機：				姓名： 電話： 手機：	
3.		姓名： 電話： 手機：				姓名： 電話： 手機：	
4.		姓名： 電話： 手機：				姓名： 電話： 手機：	

註：每編號請填寫一處支援地點。

移動式抽水機改派支援地點申請表

申請機關：

申請日期/時間：

受理機關：經濟部

填報人（職稱/姓名/電話）：

水利署抽水機調度小組電話：02-37073111

核定人：

傳真：02-37073044、02-37073054

編號	抽水機目前作業地點					申請改派支援地點					備註
	直轄市 縣(市)	鄉鎮 市區	地址或位置 (請詳述)	此地現有 機組編號	聯絡人	直轄市 縣(市)	鄉鎮 市區	地址或位置 (請詳述)	需求 數量	聯絡人	
1					姓名： 電話： 手機：					姓名： 電話： 手機：	
2					姓名： 電話： 手機：					姓名： 電話： 手機：	
3					姓名： 電話： 手機：					姓名： 電話： 手機：	
4					姓名： 電話： 手機：					姓名： 電話： 手機：	
5					姓名： 電話： 手機：					姓名： 電話： 手機：	

註：1.請以直轄市或縣(市)政府為申請地方政府機關，否則不予受理。

附錄 6-1、臺南市災情人員與防汛搶險隊員編組表

防汛巡查編組分區名冊（一）

112.04.06 修訂

總督導	分區	督導官	巡查區域	組數	組長	組員	主要水利設施或任務
王百峰 副總	溪南山線	黃中信 科長 0988-192895	安定、善化、新市、山上	1			1.抽水站：安定 2.滯洪池：公滯 1、公滯 2、公滯 10、三抱竹湖、安定湖 3.分洪箱涵：六分寮
	鹽水上游		永康新化、關廟、歸仁				2
邱乾艷 總工	溪北沿海	楊津豪 科長 0910-740240	北門、七股、將軍	3			1.重要水門：鯤江溝閘門、六成閘門 2.抽水站：新圍、青鯤鯓、馬沙溝、蚵寮、南鯤鯓、北門、永隆溝 3.滯洪池：廣山 4.村落圍堤：錦湖集水區、玉港、三寮灣、雙春、小蚵寮、廣山、玉山、龍山、頂山、鹽埕
			學甲、佳里、西港、				4
			麻豆、下營	6			1.抽水站：龍泉里、謝厝寮、東北勢、海浦、官田簡易(1&2)、下營、永安宮應急 2.重要水門：番子田、渡頭路閘 3.埤池：葫蘆埤 4.村落圍堤：北勢寮、東平寮、客子寮、小埤里
王國安 專委	溪北山線	官田	5				
		柳營、六甲、大內					

防汛巡查編組分區名冊(二)

總督導	分區	督導官	巡查區域	組數	組長	組員	主要水利設施或任務
蔡國銓 主秘	急水 溪北	郭伯維 科長 0915- 625700	東山、 白河	7			1.頂窩聚落。 2.聖賢聚落。
			新營、後 壁	8			1.鹽水排水、鹽水南線排水、新營 中排、田寮排水。 2.新營雨水下水道出口。 3.菁寮排水、下茄苳排水、崩埤 排水 4.菁寮老街、新東聚落、西勢尾聚 落 5.菁寮出口應急抽水站、後鎮出口 抽水站
			鹽水	9			1.岸內排水、鹽水排水、田寮排水 2.月津港 3.飯店里(小番茄專區)、孫厝里
			全市破堤 案件、 防汛計畫 管制	10			1.破堤案件防汛計畫資料提報、例 行督導 2.三級、海上警報破堤案件防汛計 畫查核 3.一、二級開設破堤案件防汛應變
	山區	邱雨文 科長	白河、 東山	11			1.水庫：曾文 2.白河為關子嶺、枕頭山等土石流 潛勢地區
王國安 專委	山區	邱雨文 科長 0933- 628491	楠西、 玉井及土 石流監控				
			南化、 六甲	12			水庫：南化、鏡面
王百峰 副總	山區	邱雨文 科長	左鎮、 龍崎及土 石流監控				
王國安 專委	監視巡 查與分 析	蔡宗旻 科長 0911- 628531	「監視系 統巡察維 護組」作 業	13			區域排水水位計、CCTV、雨量計 巡查及相關系統與設備之運作巡 察、檢測、維護與緊急處置作業。
			「幕僚分 析組」作 業	14			1.彙整設施巡查組防汛巡查報告。 2.相關重要水情簡訊發送。 3.協勤單位指揮調度與聯繫及分 析事宜。 4.天氣預報資料彙整提供。 5.水情中心、應變中心開設時傳真 通報(傳外單位)與簡訊發送(傳 外單位與本局人員)。
			正副首長 值班組	15			局長室防汛相關協調事宜。

防汛巡查編組分區名冊 (三)

總督導	分區	督導官	巡查區域	組數	組長	組員	水系	主要水利設施或任務
黃信銓 專委	市區 (一)	吳書旭 科長 0910- 856528	安南	16			鹿耳門溪系統、曾文溪排水系統、鹽水溪排水主流(含六塊寮、安順寮下游)	1.抽水站：(安南 A、B、C、D、E 站)、鹿耳門、安東橋 2.滯洪池：立德 1、立德 2 3.水門：54 座 4.沉水式抽水機：4 處
			南區 東區	17			日新溪(竹溪)系統、喜樹灣裡排水	1.抽水站：灣裡、喜樹、鯤鯨 2.滯洪池：舉喜 3.分洪箱涵：台 86 線 4.水門：4 座(南區) 5.沉水式抽水機：5 處(南區)、4 處(東區)
葉俊良 副總	市區 (二)	吳書旭 科長 0910- 856528	安平區 中西區 北區	18			柴頭港溪、下水道系統	1.抽水站：安平、北安、文賢 2.水門：19 座(北區)、1 座(中西區)、6 座(安平區) 3.沉水式抽水機：4 處(北區)、3 處(中西區)
	仁德		仁德區	19			三爺溪系統、下水道系統	1.抽水站：保安、港尾溝 2.滯洪池：港尾溝、仁德 3.重要水門：港尾溝 4.分洪：港尾溝中游分洪道
	通訊組		全區	20				
	地下道組		全區	21				大同、東寧、府連、長榮、小東等地下道

防汛巡查編組分區名冊（四）

總督導	分區	督導官	巡查區域	組數	組長	組員	水系	主要水利設施或任務
葉俊良 副總	水門 抽水 站	林育年 科長 0928- 678828	全市水門 抽水站	22				分各標巡檢輪值、每月例檢及三級(含海警)，重點區域
								<ol style="list-style-type: none"> 永康、安定、安南區等 7 座抽水站 北區、安平區、南區等 6 座抽水站及 86 分洪閘門 安南區等 7 座抽水站 仁德、永康區等 6 座抽水站 後壁、新營、大內區、下營區等 7 座抽水站及山上、大腳腿、八老爺、龜仔港、番子田、官田陸閘等大型閘門 北門、學甲區等 5 座抽水站、及沿海重點閘門 麻豆、學甲區等 6 座抽水站 資源調度： <ol style="list-style-type: none"> 中央支援移動式抽水機辦理窗口 各水門抽水站應變機制發布及緊急事件聯繫 定時回報抽水站狀態(含營建署)
黃信銓 專委	污水 廠維 管	石國宏 科長 0932- 771403	污水 處理廠	23				一、二級污水養護分溪南、溪北兩處輪值
	全區 污水 下水 道系 統	鄭志偉 0988- 878854	污水下水 道系統	24				<ol style="list-style-type: none"> 施工工區交維巡查。 污水下水道阻塞熱點巡查。 上、中、下游主要人孔開孔水位檢查。 污新科所屬截流閘門啟閉確認。 臨時通報案件處理。

附錄 6-2、河川局移動式抽水機聯絡表

數量	存放地點	地址	保管人	連絡電話	馬力 (HP)	口徑 (英吋)	額訂揚程 (M)	抽水量 (CMS)	抽水機種類
26	朴子查扣場		洪順德/澎皓楷		75	12"	6	0.3	燃油機
15	台南市安定區大同里牛肉寮 8-11 號		林信宏(承辦人員)		75	12"	10	0.3	燃油機
			邱致璋(承辦人員)						

附錄 6-3、水災緊急通報資料表

機關或職稱	單位或姓名	電話	傳真
市長	黃偉哲		
副市長	葉澤山		
副市長	趙卿惠		
秘書長	方進呈		
副秘書長	王揚智		
副秘書長	邱忠川		
災害防救辦公室執行秘書	王雅禾		
消防局局長	李明峯		
警察局局長	廖宗山		
環保局局長	許仁澤		
衛生局局長	蘇世斌		
水利局局長	韓榮華		
工務局局長	蘇金安		
民政局局長	姜淋煌		
社會局局長	盧禹璉		
內政部消防署	內政部消防署勤務 中心		
內政部空中勤務總隊	勤務指揮中心		
內政部空中勤務總隊	南區第三大隊第一 隊臺南機場		

機關或職稱	單位或姓名	電話	傳真
衛生福利部	南區緊急醫療災難 應變指揮中心		
交通部中央氣象局	南區氣象中心		
臺南市政府災害應變中心	永華災害應變中心 民治災害應變中心		
經濟部水利署南區水資源 局	緊急應變小組		
經濟部水利署第五河川局	緊急應變小組		
經濟部水利署第六河川局	緊急應變小組		
行政院農業委員會農田水 利署嘉南管理處	防汛小組		
公路總局第五區養護工程 處處長	郭清水		
第五區養護工程處	新化工務段		
第五區養護工程處	新營工務段		
第五區養護工程處	曾文工務段		
自來水公司	第六區管理處		
台灣電力公司	新營區營業處		
欣南天然氣股份有限公司			
新營區公所災害應變中心 區長	翁振祥		
白河區公所災害應變中心 區長	董麗華		
鹽水區公所災害應變中心 區長	陳文琪		
柳營區公所災害應變中心 區長	顏文穗		

機關或職稱	單位或姓名	電話	傳真
後壁區公所災害應變中心 區長	陳玉惠		
麻豆區公所災害應變中心 區長	柳世雄		
東山區公所災害應變中心 區長	呂煌男		
下營區公所災害應變中心 區長	李宗翰		
六甲區公所災害應變中心 區長	陳啓榮		
大內區公所災害應變中心 區長	李義隆		
官田區公所災害應變中心 區長	黃炳元		
佳里區公所災害應變中心 區長	林耿漢		
學甲區公所災害應變中心 區長	張明寶		
七股區公所災害應變中心 區長	李佳隆		
西港區公所災害應變中心 區長	李鴻裕		
將軍區公所災害應變中心 區長	洪聰發		
北門區公所災害應變中心 區長	張政郎		
善化區公所災害應變中心 區長	方澤心		
新化區公所災害應變中心 區長	吳金喜		
新市區公所災害應變中心 區長	譚乃澄		
安定區公所災害應變中心 區長	李耀州		
玉井區公所災害應變中心 區長	顏振羽		

機關或職稱	單位或姓名	電話	傳真
山上區公所災害應變中心 區長	余基吉		
楠西區公所災害應變中心 區長	何榮長		
南化區公所災害應變中心 區長	徐全立		
仁德區公所災害應變中心 區長	黃素美		
左鎮區公所災害應變中心 區長	謝松益		
歸仁區公所災害應變中心 區長	朱雅宏		
關廟區公所災害應變中心 區長	李賢村		
永康區公所災害應變中心 區長	陳勝楠		
龍崎區公所災害應變中心 區長	陳新澈		
東區公所災害應變中心 區長	顏能通		
南區公所災害應變中心 區長	蕭琇華		
北區公所災害應變中心 區長	李皇興		
中西區公所災害應變中心 區長	汪慶龍		
安南區公所災害應變中心 區長	魏文貴		
安平區公所災害應變中心 區長	蕭泰華		

附錄 6-4、臺南市內抽水站位置及管理聯絡人表

站數	標別/廠商	區別	抽水站	總抽水量 (CMS)	總組數	抽水量 ×組量	起抽水位 (警戒綠燈) EL	承辦人 人員	抽水站電話	座標	座標	地址
1	溪南(第 1 標) 站長-李茂陽 0922-208786	永康區	永康分洪站	32	8	4.0*8	2.1M			120.25386	23.05681	鹽水溪左岸堤防及中山高速公路旁
2		永康區	三崁店抽水站	12	3	4.0*3	2.0M			120.24377	23.05411	永康區三民里仁愛街可成公司對面
3		永康區	永康抽水站	40	5	8.3*5	2.2M			120.22791	23.04537	永康區鹽洲里保寧宮後端
4		永康區	永康東抽水站	25.5	3	8.5*3	2.2M			120.22850	23.04372	永康區永康站對面(無人站)
5		安南區	和順寮抽水站	4	2	2.0*2	1.7M			120.23862	23.05906	歷史博物館後方(無人站)
6		安定區	安定抽水站	10	4	2.5*4	5.3M			120.24081	23.12693	安定大排出口(高速公路、曾文溪堤防)旁
7		安南區	九份子	12	6	4.0*2 1.0*4	1.1M			120.18343	23.01514	安南區府安路六段與樂活路交接口
8		安南區	草湖寮	22.5	5	4.5*5	—			120.20045	23.03023	安通路五段 160 號右側
9	溪南(第 2 標) 站長-蔡宏彬 0927-302023	北區	文賢抽水站	16	4	4.0*4	0.4M			120.18534	23.01328	臺南市北區中華北路一段觀海橋旁
10		北區	北安抽水站	32	4	8.0*4	1.2M			120.19910	23.01987	臺南市北區海安路三段 1011 號
11		安平區	安平抽水站	15.2	8	2.6*2 3.0*2 1.0*4	-1.4M			120.16122	22.99805	臺南市安平區運河路 43-1 號

站數	標別/廠商	區別	抽水站	總抽水量 (CMS)	總組數	抽水量 ×組量	起抽水位 (警戒綠燈) EL	承辦人 人員	抽水站電話	座標	座標	地址
12		南區	鯤鯨抽水站	8	4	2.0*4	-0.4M			120.17313	22.96148	臺南市南區鯤鯨社區龍山寺前
13		南區	喜樹抽水站	25	5	5.0*5	0.4M			120.18017	22.95432	臺南市南區濱南路 208 號
14		南區	灣裡抽水站	19.8	3	6.6*3	0.7M			120.18191	22.91872	臺南市南區灣裡路 670-2 號
15	溪南(第 3 標) 站長-陳奕廷 0939-592-87 7	安南區	本淵寮 A 抽水站	7	2	3.5*2	1.4M			120.15974	23.04531	本淵寮排水與曾文溪排水交會處
16		安南區	天馬抽水站	5	2	2.5*2	1.4M			120.16854	23.04027	天馬電台南邊
17		安南區	海西抽水站	6	4	2.5*2 0.5*2	1.2M			120.17088	23.04018	海環街 437 巷
18		安南區	海東抽水站	7	3	2.5*2 2.0*1	1.4M			120.17282	23.04752	本淵一街海東國小旁
19		安南區	海尾寮抽水站	4	4	1.5*2 0.5*2	1.0M			120.18143	23.03749	海環街 281 巷(海西橋下游)
20		安南區	鹿耳門抽水站	12	4	3.0*4	0.5M			120.12156	23.03687	臺南市安南區媽祖宮一街 345 巷 1 號
21		安南區	海東橋應急站	4	4	1.0*4	-			120.18946	23.02968	安通路六段跟海佃路二段交接處公園旁
22		安南區	海環抽水站	3	3	1.0*3	-			120.16822	23.03345	本淵寮與海尾寮排水匯流口
23	溪南(第 4 標) 站長-蘇仁祥	永康區	大灣抽水站	10	3	4.0*22. 0*1	6.5M			120.25499	23.01239	永康區大灣路 942 巷 641 弄 43 號

站數	標別/廠商	區別	抽水站	總抽水量 (CMS)	總組數	抽水量 ×組量	起抽水位 (警戒綠燈) EL	承辦人員	抽水站電話	座標	座標	地址
	0963-463737	永康區	大灣 2 抽水站	16	4	4.0*4	5.6M			120.25499	23.02387	永康區大灣路 942 巷 641 弄 43 號
24		永康區	崑山抽水站	21	3	7.0*3	5.3M			120.25084	22.99693	永康區復興路 201 巷 58 弄 50 號對面
25		仁德區	土庫抽水站	21	6	3.0*4 4.5*2	4.5M			120.24974	22.98269	仁德區太乙路到底
26		仁德區	港尾溝抽水站	2.5	5	0.5*5	1.3M			120.23021	22.91851	仁德區中正路一段 91 號對面 (滯洪池-右轉)
27		仁德區	田厝抽水站	9	2	4.5*2	2.1M			120.23711	22.93988	86 快速道路旁(離仁德水資源中心)100 公尺
28		仁德區	二層行抽水站	9	3	3.0*3	1.9M			120.21878	22.92608	仁德區二仁路一段 491 巷 31 號到底左手邊
29		溪北(第 1 標) 九品 站長-李建賢 0983-469988	後壁區	菁寮抽水站	8	2	4.0*2	8.0M			120.28888	23.35653
30	鹽水區		後鎮抽水站	9	3	3.0*3	7.3M			120.27954	23.34487	八掌溪與後鎮大排交匯處
31	新營區		南興抽水站	15	4	3.0*2 4.0*1 5.0*1	10.0M			120.31124	23.29713	新營區延平路 140 巷 62 號(急水溪右岸)
32	新營區		興隆寺抽水站	10	2	5.0*2	12.0M			120.32725	23.30667	新營區興隆寺旁(急水溪右岸)
33	下營區		下營抽水站	10	2	5.0*2	2.7M			120.26591	23.22291	大埤中排與下營排水右岸交匯處

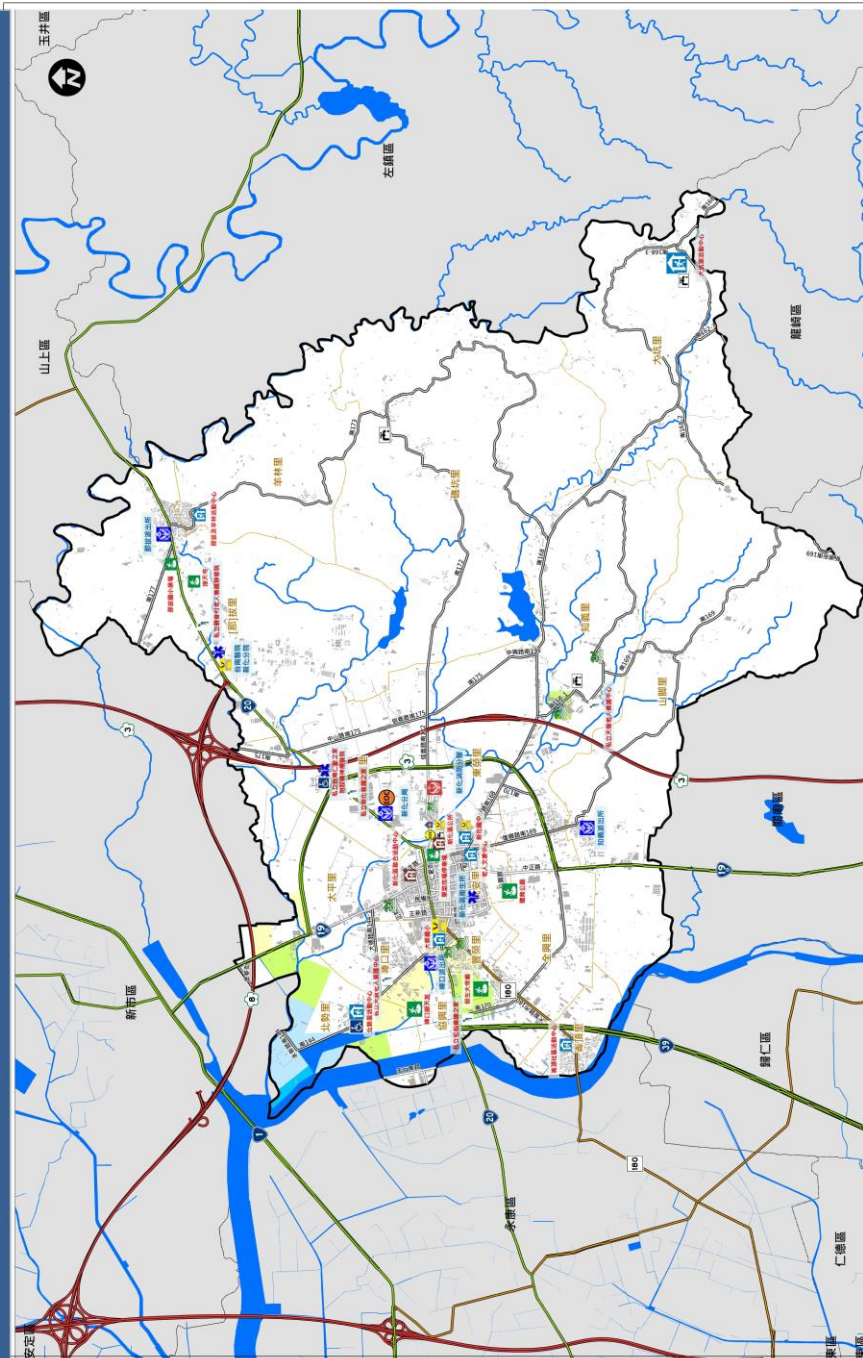
站數	標別/廠商	區別	抽水站	總抽水量 (CMS)	總組數	抽水量 ×組量	起抽水位 (警戒綠燈) EL	承辦人員	抽水站電話	座標	座標	地址
34		大內區	石子賴抽水站	1	1	1.0*1	13.5M			120.34929	23.14347	大內橋曾文溪右岸堤防道路旁(約 2 公里)
34-1		大內區	石子瀨 2 抽水站	2	1	2.0*1	—			120.34953	23.14391	大內橋曾文溪右岸堤防道路旁(約 2 公里)
35		大內區	大內抽水站	3.8	4	0.8*1 1.0*3	13.0M			120.34727	23.12466	大內橋曾文溪右岸堤防道路旁(約 500 公尺)
36	溪北(第 2 標) 元正 站長-陳彥佑 0921-699607	北門區	北門抽水站	3.6	6	0.8*4 0.2*2	0M			120.11818	23.27097	北門區永隆里運動公園地段 655 號
37		北門區	永隆溝抽水站	3	3	1.0*3	0.0M			120.12433	23.26992	北門區農會旁
38		學甲區	華宗抽水站	18	4	4.5*4	0.2M			120.17386	23.22632	學甲區華宗橋旁
39		學甲區	下溪洲抽水站	7.25	3	2.0*2 3.25*1	-0.3M			120.16622	23.23530	華宗抽水站下游 600 公尺
40		七股區	六成站	8	4	2.0*4	—			120.08883	23.13587	台 61 300.6K 173 甲 11.5K 旁
41	溪北(第 2 標) 維護 元正 站長-陳彥佑 0921-699607 區公所操作 北門區公所	北門區	新圍抽水站	18.6	3	8.0*1 5.3*2	0.4M			120.14660	23.29365	北門區五王大橋旁(新田寮排水出口)
42		北門區	南鯤鯓抽水站	4	4	1.0*4	-0.3M			120.13548	23.28379	南鯤鯓台 17 道路旁
43		北門區	蚵寮抽水站	4.4	2	2.2*2	-0.1M			120.13370	23.28524	北門區蚵寮保安宮對面
44		將軍區	馬沙溝抽水站	1.32	2	0.66*2	0.55M			120.09275	23.21635	將軍漁港北航道堤防旁

站數	標別/廠商	區別	抽水站	總抽水量 (CMS)	總組數	抽水量 ×組量	起抽水位 (警戒綠燈) EL	承辦人員	抽水站電話	座標	座標	地址
45	06-7862001 轉承辦:許時 倫將軍區公 所 06-7942104# 256 承辦:吳 素燕 0908969532	將軍區	青鯤鯨抽水 站	4.8	8	1.0*2 0.2*5	0.5M			120.08943	23.18794	將軍區青鯤鯨國小旁
46	溪北(第3標) 站長-黃鴻龍 0929-078220	麻豆區	東北勢抽水 站	6.5	2	2.0*14. 5*1	2.0M			120.24357	23.20770	東北勢排水與總爺排水 左岸交匯處
47		麻豆區	海埔中抽水 站	2	1	2.0*1	2.0M			120.21152	23.20852	海埔中排水與麻豆排水 左岸交匯處
48		麻豆區	謝厝寮抽水 站	10	4	2.5*4	4.5M			120.23809	23.13571	謝厝寮排水及後營排水 交匯處 (國1高速公路、曾文溪 右岸旁)
49		學甲區	羊稠厝抽水 站	3	2	1.5*2	1.3M			120.19099	23.26975	學甲羊稠厝排水出口
50		麻豆區	麻袖抽水站	9	3	3.0*3	0.1M			120.22794	23.18111	麻豆區麻袖一路及苓子 林二街交叉口
51		麻豆區	麻工抽水站	12	3	3.0*4	0.7M			120.22773	23.18506	麻豆區麻工一路及麻袖 三路交叉口

站數	標別/廠商	區別	抽水站	總抽水量 (CMS)	總組數	抽水量 ×組量	起抽水位 (警戒綠燈) EL	承辦人員	抽水站電話	座標	座標	地址
52	松崗 陳維仁 0956-300277	麻豆區	龍泉里抽水站	4.5	3	1.5*3	7.5M			120.25987	23.17577	龍泉里溝子墘55號對面巷子
53	元正維護 葉美秀 0938511255	仁德區	保安抽水站	48	6	8.0*6	2.4M			120.23126	22.92026	仁德區中正路一段 125巷 77 號
54		仁德區	正義抽水站	6.9	3	2.3*3	4.2M			120.25013	22.97465	仁德區忠義路 421 巷 368 號邊
55	站長-江馥伸 0955-988970	新市區	社內抽水站	12	4	3.0*4	2.8M			120.27592	23.07791	新港社大道紅橋下
56		新市區	坐駕抽水站	4.8	2	2.4*2	5.0M			120.28930	23.10602	南科國小北側
57		新市區	三舍抽水站	4.8	2	2.4*2	5.0M			120.29127	23.09813	南科大順六路南下 500公尺
58		新市區	豐華抽水站	3	3	1.0*3	1.8M			120.25405	23.08655	由新港社大道左轉南 134 鄉道，約 4.3 公里
59		新市區	大洲抽水站	6	3	2.0*3	2.0M			120.25992	23.07254	大洲排水路左岸往下游約 2 公里
60		新市區	新市衛生排	1	2	0.5*2	3.0M					
	1			2	0.5*2							
	2			1	2.0*1							
	2			1	2.0*1							

附錄 7、臺南市各區水災疏散避難圖

臺南市新化區水災防災地圖

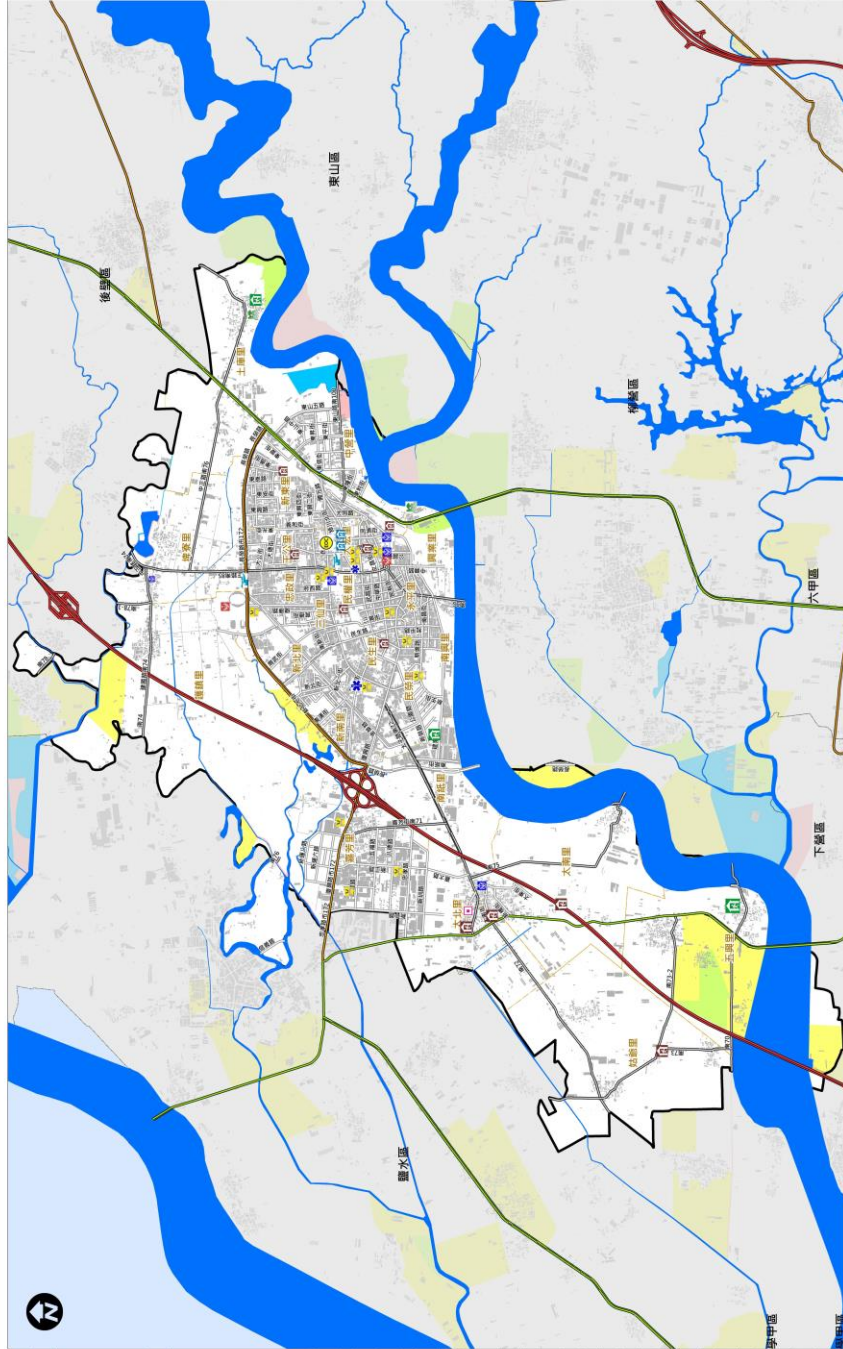


防災資訊表		
災情通報單位 臺南市災害應變中心 • 民治災應變中心 (06) 6570119 • 永華災應變中心 (06) 2989119 新化區災害應變中心 • 電話 (06) 5905009 備援中心【警察局新化分局】 • 電話 (06) 5902694		
警消聯絡資訊 新化警察局 (06) 5902003 • 新化派出所 (06) 5901022 • 知微派出所 (06) 5902949 • 龍溪派出所 (06) 5911051 • 麻口派出所 (06) 5962524 • 新化湖份分局 (06) 5902900 • 新化區衛生所 (06) 5906025		
里別	姓名	電話
永安里	林松全	(06) 5905666
全興里	林慶隆	(06) 5986158
秀原里	彭社雄	(06) 5902716
湖頂里	林水榮	(06) 5986227
湖廣里	張國龍	(06) 5902266
苑南里	張南英	(06) 5903641
太平里	李紹輝	(06) 5982851
山脚里	林和村	(06) 5902359
湖廣里	洪顯慶	(06) 5972566
大社里	蕭永源	(06) 5802828
埤口里	蔡福成	(06) 5981690
彭厝里	李洪進	(06) 5912010
北勢里	鄭國正	(06) 5988195
羊林里	黃啟康	(06) 5912515
湖廣里	蔡萬興	(06) 5971368
埤坑里	楊秀妙	(06) 5904565
避難收容處所		
新化區公所3樓 地址：中山路130號 電話：(06) 590-5009		
大坑里活動中心 地址：大坑里82號 電話：(06) 590-858-858		
龍背公園 地址：公廨路110號 電話：(06) 590-5358		
龍背林活動中心 地址：龍背林329號 電話：0936-980-611 (06) 5912515		
新化國中 地址：中興路722號 電話：(06) 590-2269		
菓菜公司停車場 地址：康園街40號 電話：0989-367-150		
崙頂社區活動中心 地址：崙口42-26號 電話：(06) 598-6227		
老人文康活動中心 地址：和平路311號10樓 電話：06-590509轉701		
新化區聯合活動中心 地址：新化區永春路54號 電話：(06) 591-1591		
比勢里活動中心 地址：比勢路39號 電話：06-5988195		
大新國小 地址：新化區大平路176號 電話：06-5982955轉703		

參考雨量站	新市	
	二級警戒	40
一級警戒	50	
二級警戒	100	
一級警戒	80	
二級警戒	110	
一級警戒	130	
二級警戒	150	
一級警戒	180	
二級警戒	220	
一級警戒	260	
二級警戒	300	

圖例	標示	設施	海水漲到(一日雨量450mm)
道路	通用地震災害	避難及人員轉運集結點	0.30 - 0.50 m
橋樑	通用海水災害	水災避難收容處所	0.50 - 1.00 m
省道	通用土石流災害	收容避難收容處所(室內)	1.00 - 2.00 m
國道	通用海嘯災害	收容避難收容處所(土石流避難收容處所外)	2.00 - 3.00 m
行政區界	通用土石流災害	收容避難收容處所(複合式收容避難處所)	> 3.00 m
區界線	無障礙設施	指示中心	
		老人服務機構	
		物資儲備點	
		取水點	
		直升機起降地點	
		消防單位	
		救護隊放置	
		通訊設備地點	
		防空避難地點	
		海水取水器	

臺南市新營區水災防災地圖



類別	姓名	電話
吳政	程輝輝	0933366682
呂偉	王學偉	0935953132
三仙	范二仁	0913411791
大宏	蔡名名	0935417315
王公	范聖田	0932886199
中興	蔡乾謙	0932846215
土庫	林旭清	0932718121
南園	林政令	0987651999
廣榮	蔡和發	0937612493
民生	陳家洋	0912100889
民欣	黃新泰	0919642866
埔寮	林枝安	0932835217
溝寮	陳登盛	0911870859
太南	何雲祥	0938939218
木北	洪維志	0933365261
南底	王信雄	0932811019
廣芬	蔡江宇	0933374682
玉興	郭欣公	0915547330
海新	王月蓮	0937612299
新北	陳泰山	0935061205
新南	范聖賢	093277492
新東	陳新香	0919638981
永平	陳國安	0932976164

臺南市政府112年2月

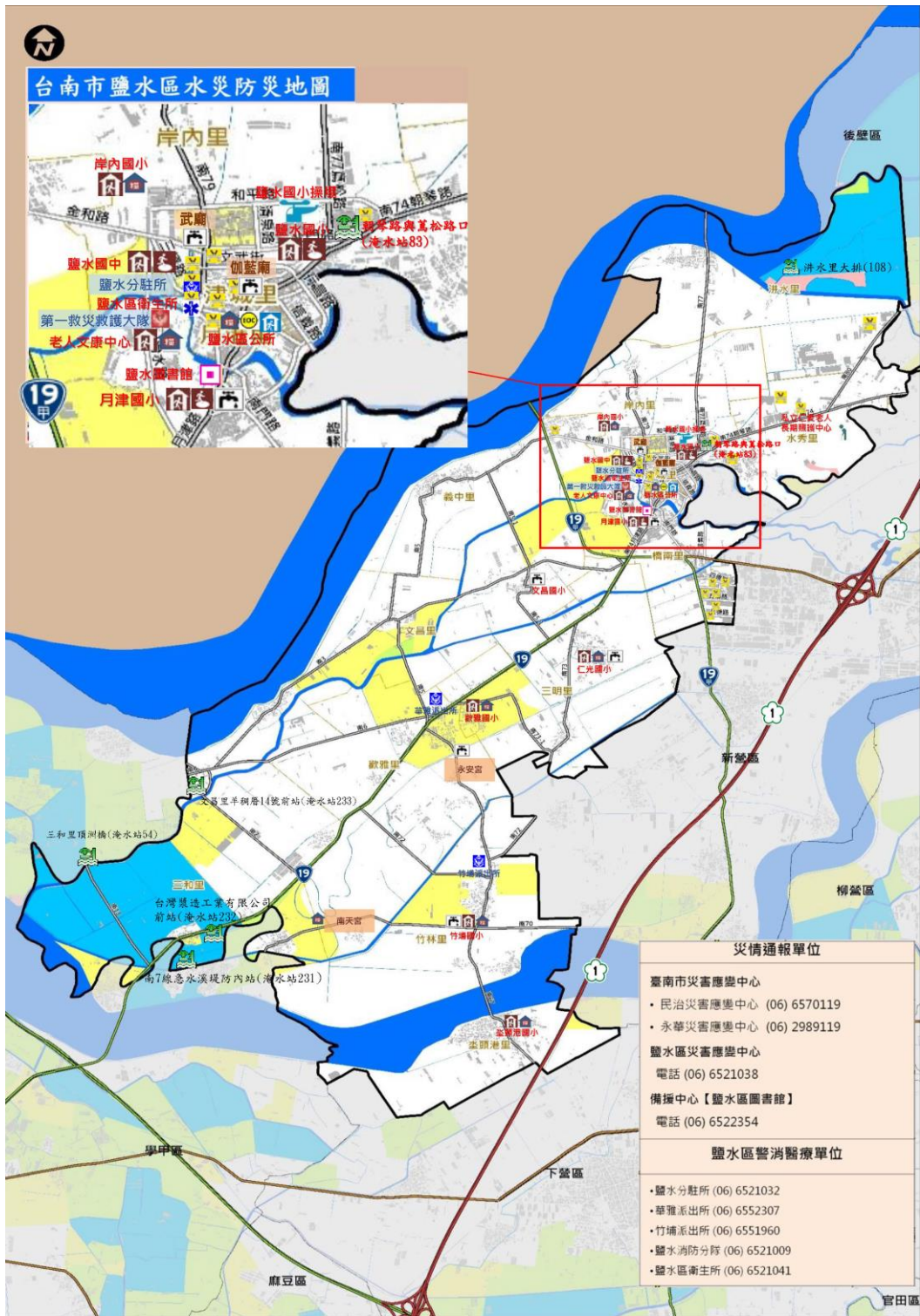
防災資訊表
災情通報單位
 臺南市災害應變中心 (06) 6570119
 民治災害應變中心 (06) 2989119
 永寧災害應變中心 (06) 6322015
 新營區災害應變中心 電話 (06) 6322015
 佛提中心【新營區圖書館】 電話 (06) 6525933
警消醫療單位
 臺南市政府警察局新營分局 (06) 6354822
 新營消防分隊 (06) 6576652
 環保局新營區清潔隊 (06) 6526646
 中山派出所 (06) 6322306
 民治派出所 (06) 6322164
 後寮派出所 (06) 6328752
 大宏派出所 (06) 6524753
 新營區衛生所 (06) 6329421

里長聯絡資訊

參照雨量站	新營	鹽水
1小時雨量 (mm)	50	50
3小時雨量 (mm)	110	110
6小時雨量 (mm)	140	140
12小時雨量 (mm)	200	200
24小時雨量 (mm)	230	250
參照雨量	100	300

海水面高一日 洪量 (50mm)	標示	設施
0.25 - 0.50 m	適用範圍	避難中心
0.50 - 1.00 m	適用範圍	避難中心
1.00 - 2.00 m	適用範圍	避難中心
2.00 - 3.00 m	適用範圍	避難中心
> 3.00 m	適用範圍	避難中心

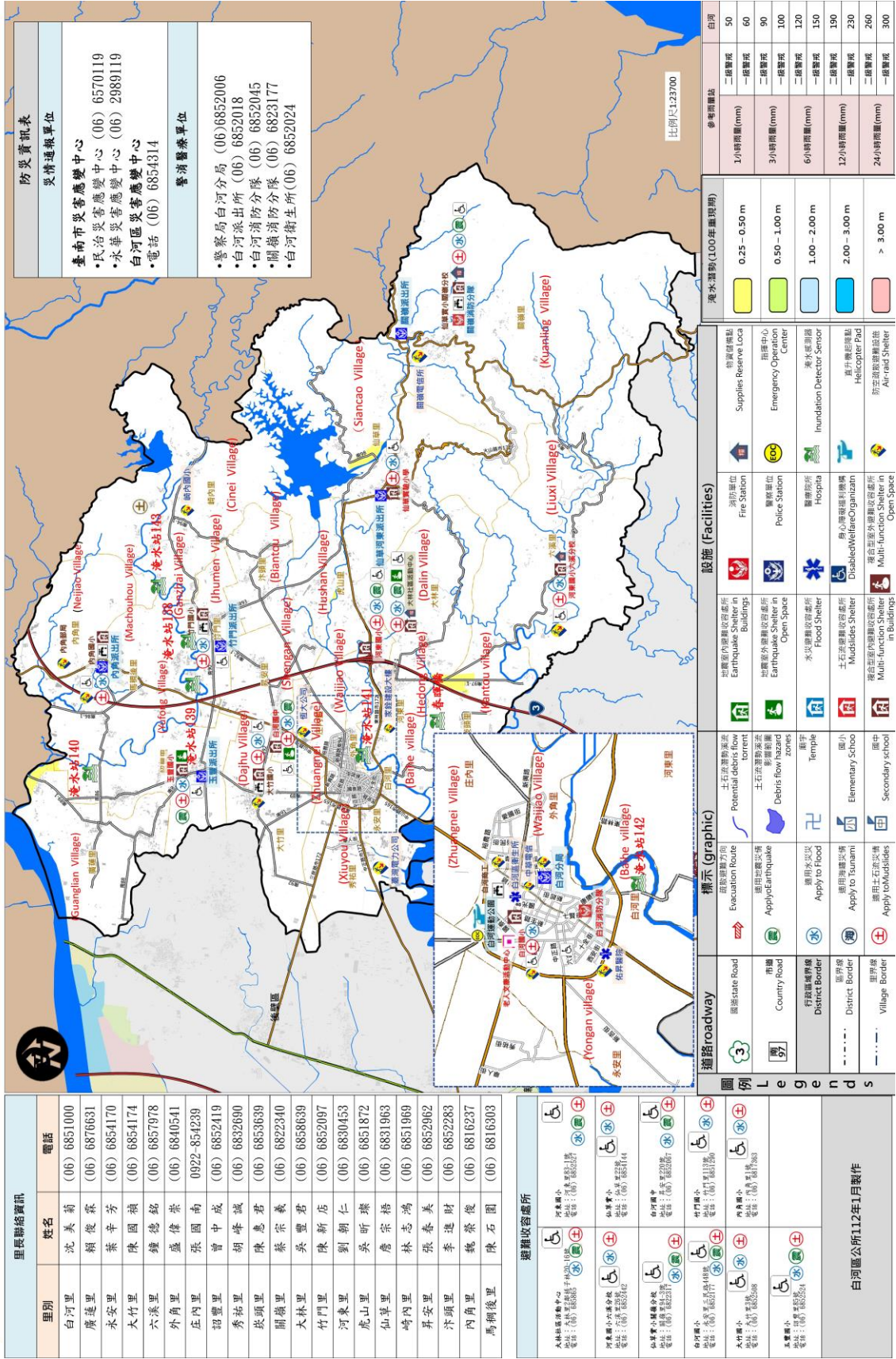
避難收容處所	避難收容處所	避難收容處所	避難收容處所
001 臺南市公所 地址：臺南市府前街130號 電話：06-6320319/221	002 大南王公社區服務中心 地址：臺南市府前街142號 電話：06-6323770	003 太子廟聖母大佛 地址：臺南市府前街太子廟45-2號 電話：06-6524038	004 廣利源國中 地址：臺南市府前街廣利源55號 電話：06-6581299/15
005 太子廟中學校 地址：臺南市府前街太子廟140-221號 電話：06-6524762	006 新營區國小 地址：臺南市府前街新營區77號 電話：06-6326960/4	007 新營區國小 地址：臺南市府前街新營區316號 電話：06-6327791/3	008 新營區國小 地址：臺南市府前街新營區113號 電話：06-6325374
009 廣利源國小 地址：臺南市府前街廣利源193號 電話：06-6526904	010 廣利源國小 地址：臺南市府前街廣利源155號 電話：06-6323714/604	011 廣利源國小 地址：臺南市府前街廣利源152號 電話：06-6550300/2	012 廣利源國小 地址：臺南市府前街廣利源151號 電話：06-6562129/204
013 土庫區國小 地址：臺南市府前街土庫區71-231號 電話：06-6562339/412	014 溝寮區國小 地址：臺南市府前街溝寮區341號 電話：06-6581834/412	015 溝寮區國小 地址：臺南市府前街溝寮區342號 電話：06-6323784/403	016 溝寮區國小 地址：臺南市府前街溝寮區343號 電話：06-6562129/204



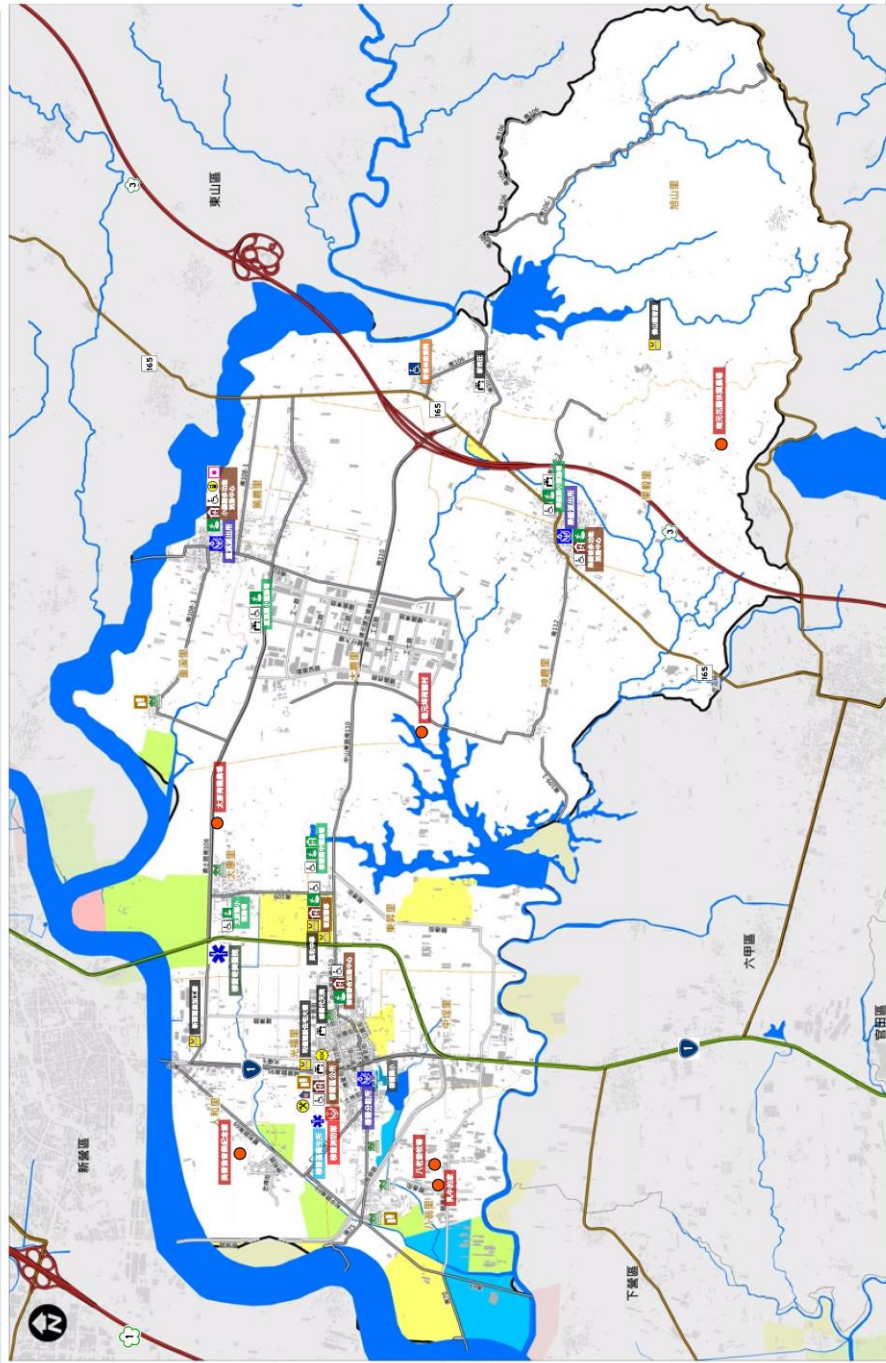
避難收容處所	
鹽水區公所 住址：中山路475號 電話：(06) 6521038	竹埔國小 住址：竹子腳92-1號 電話：(06) 6551001
鹽水國中 住址：三福路63號 電話：(06) 6521073	志願港國小 住址：南港里202號 電話：(06) 6832014
鹽水國小 住址：朝陽路137號 電話：(06) 6521048	新雅國小 住址：新雅里31號 電話：(06) 6552558
月津國小 住址：月津國小16號 電話：(06) 6521113	老人文康中心 住址：港水路254-1號 電話：(06) 6521038
岸內國小 住址：新岸內96號 電話：(06) 6524851	仁光國小 住址：高橋里117號 電話：(06) 6523620
	孫厝活動中心 地址：孫厝寮76-1 電話：(06) 6521038

圖例	道路	標示	設施
國道	通用海嘯災害	水災室內避難收容處所	醫療院所
省道	通用土石流災害	地震室內避難收容處所	身心障礙福利機構
快速道路	淹水潛勢 (一日雨量450mm)	地震室外避難收容處所	老人福利機構
行政區界	0.25 - 0.50 m	複合式室內避難收容處所	物資儲備點
里界線	0.50 - 1.00 m	複合式室外災害避難處所	取水點
標示	1.00 - 2.00 m	車輛及人員轉運集結點	直升機起降地點
適用水災災害	2.00 - 3.00 m	消防單位	指揮中心
適用地震災害	> 3.00 m	警察單位	備援中心
			救援器材放置
			通訊設備放置點
			淹水感測器
			防空疏散避難設施

臺南市白河區防災地圖 (Disaster Prevention Map of Baihe District, Tainan City)



臺南市柳營區水災防災地圖

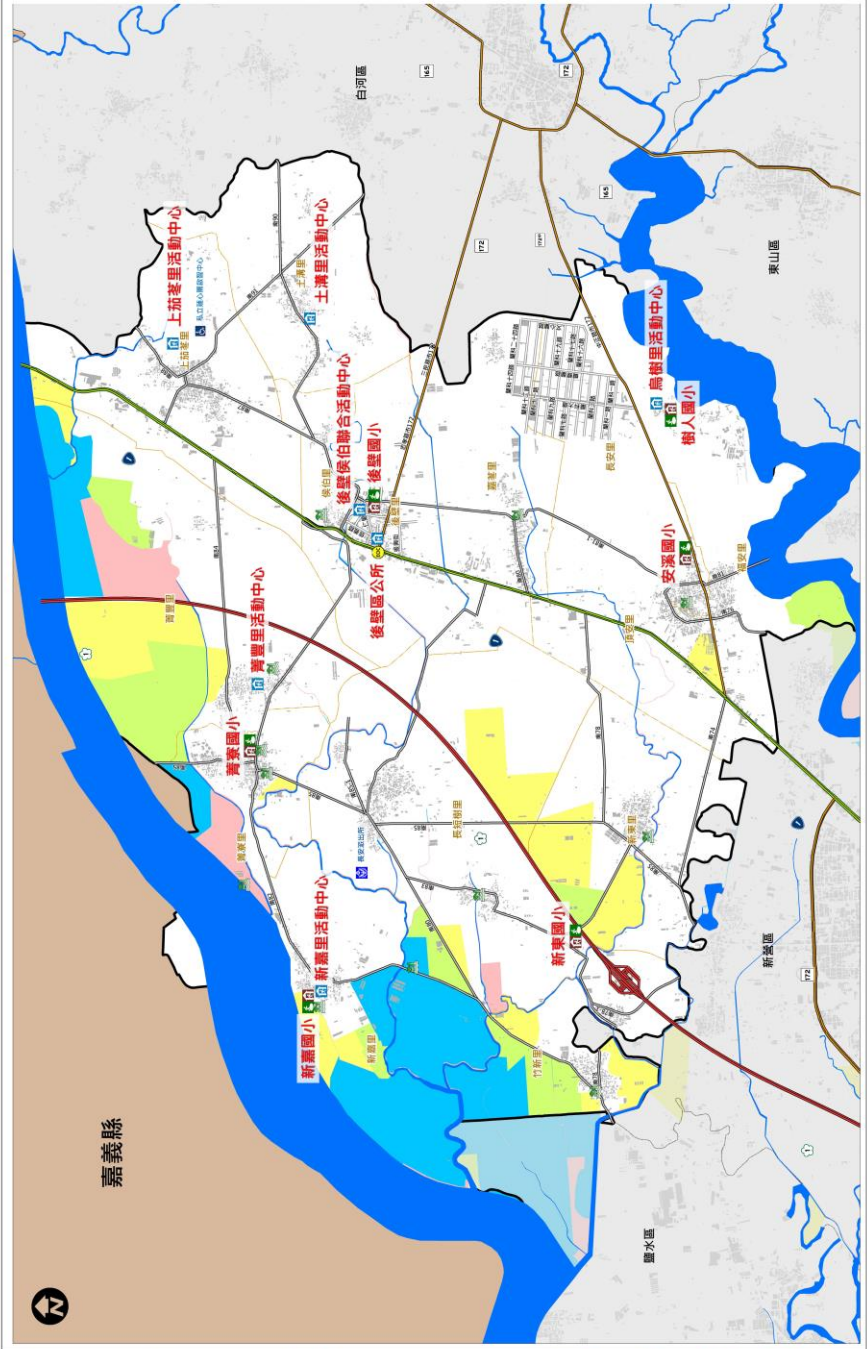


<p>防災資訊表</p> <p>災情通報單位</p> <p>臺南市災害應變中心 • 民治災害應變中心 (06) 6569119 • 永華災害應變中心 (06) 2989119</p> <p>柳營區災害應變中心 • 電話 (06) 6221245 備援中心【萬里小學暨多功能活動中心】 • 電話 (06) 6233389</p>																																											
<p>警消聯繫資訊</p> <table border="1"> <thead> <tr> <th>車別</th> <th>姓名</th> <th>電話</th> </tr> </thead> <tbody> <tr><td>士林里</td><td>蘇金生</td><td>0932-777582</td></tr> <tr><td>光德里</td><td>黃錦輝</td><td>0953-202911</td></tr> <tr><td>八勢里</td><td>林靜芬</td><td>0956-798606</td></tr> <tr><td>人和里</td><td>傅明輝</td><td>0910-882489</td></tr> <tr><td>中興里</td><td>王玉鳳</td><td>0933-610452</td></tr> <tr><td>美芳里</td><td>傅清風</td><td>0933-364232</td></tr> <tr><td>木竹里</td><td>傅勝來</td><td>0929-003235</td></tr> <tr><td>大興里</td><td>吳維欽</td><td>0976-605785</td></tr> <tr><td>柳樹寮</td><td>蔡明宏</td><td>0939-079625</td></tr> <tr><td>萬善里</td><td>陳朝榮</td><td>0939-115066</td></tr> <tr><td>東崙里</td><td>張鼎士</td><td>0963-147556</td></tr> <tr><td>柳樹里</td><td>蔡明任</td><td>0982-989718</td></tr> <tr><td>萬山里</td><td>張文都</td><td>0938-620808</td></tr> </tbody> </table>		車別	姓名	電話	士林里	蘇金生	0932-777582	光德里	黃錦輝	0953-202911	八勢里	林靜芬	0956-798606	人和里	傅明輝	0910-882489	中興里	王玉鳳	0933-610452	美芳里	傅清風	0933-364232	木竹里	傅勝來	0929-003235	大興里	吳維欽	0976-605785	柳樹寮	蔡明宏	0939-079625	萬善里	陳朝榮	0939-115066	東崙里	張鼎士	0963-147556	柳樹里	蔡明任	0982-989718	萬山里	張文都	0938-620808
車別	姓名	電話																																									
士林里	蘇金生	0932-777582																																									
光德里	黃錦輝	0953-202911																																									
八勢里	林靜芬	0956-798606																																									
人和里	傅明輝	0910-882489																																									
中興里	王玉鳳	0933-610452																																									
美芳里	傅清風	0933-364232																																									
木竹里	傅勝來	0929-003235																																									
大興里	吳維欽	0976-605785																																									
柳樹寮	蔡明宏	0939-079625																																									
萬善里	陳朝榮	0939-115066																																									
東崙里	張鼎士	0963-147556																																									
柳樹里	蔡明任	0982-989718																																									
萬山里	張文都	0938-620808																																									
<p>民間救護處所</p> <table border="1"> <thead> <tr> <th>名稱及地址</th> <th>電話</th> </tr> </thead> <tbody> <tr> <td>柳營區公所 柳營區區公所 地址：柳營區二崙路 電話：(06) 623245</td> <td>06-623003</td> </tr> <tr> <td>柳營區小港廟 地址：柳營區二崙路58號 電話：(06) 623291</td> <td>06-623291</td> </tr> <tr> <td>柳營區救護中心 地址：柳營區中山路129號3樓 電話：(06) 623257</td> <td>06-623257</td> </tr> <tr> <td>柳營區第一級救護大隊-柳營分隊 地址：柳營區中山路116號 電話：(06) 623130</td> <td>06-623130</td> </tr> </tbody> </table>		名稱及地址	電話	柳營區公所 柳營區區公所 地址：柳營區二崙路 電話：(06) 623245	06-623003	柳營區小港廟 地址：柳營區二崙路58號 電話：(06) 623291	06-623291	柳營區救護中心 地址：柳營區中山路129號3樓 電話：(06) 623257	06-623257	柳營區第一級救護大隊-柳營分隊 地址：柳營區中山路116號 電話：(06) 623130	06-623130																																
名稱及地址	電話																																										
柳營區公所 柳營區區公所 地址：柳營區二崙路 電話：(06) 623245	06-623003																																										
柳營區小港廟 地址：柳營區二崙路58號 電話：(06) 623291	06-623291																																										
柳營區救護中心 地址：柳營區中山路129號3樓 電話：(06) 623257	06-623257																																										
柳營區第一級救護大隊-柳營分隊 地址：柳營區中山路116號 電話：(06) 623130	06-623130																																										

參考雨量		水災潛勢(一日雨量450mm)		設施		標示		圖例	
1小時雨量 (mm)	50	0.25 - 0.50 m	● 地標	老人福利機構	避難所	消防隊駐在所	消防隊	消防隊駐在所	消防隊駐在所
3小時雨量 (mm)	100	0.50 - 1.00 m	◎ 避難器材放置區	物資儲備點	水災應變收容處所	避難所	消防隊	消防隊駐在所	消防隊駐在所
6小時雨量 (mm)	140	1.00 - 2.00 m	◎ 避難器材放置區	取水點	地震應變收容處所	消防隊	消防隊	消防隊駐在所	消防隊駐在所
12小時雨量 (mm)	200	2.00 - 3.00 m	◎ 避難器材放置區	燈升機起降地點	土石流應變收容處所	消防隊	消防隊	消防隊駐在所	消防隊駐在所
24小時雨量 (mm)	300	> 3.00 m	◎ 避難器材放置區	指揮中心	海難應變收容處所	消防隊	消防隊	消防隊駐在所	消防隊駐在所
					適合式災害避難處所	消防隊	消防隊	消防隊駐在所	消防隊駐在所
					適合式災害避難處所	消防隊	消防隊	消防隊駐在所	消防隊駐在所

<p>臺南市政府112年01月製作</p>	
------------------------------	--

臺南市後壁區水災防災地圖
編號 6700500

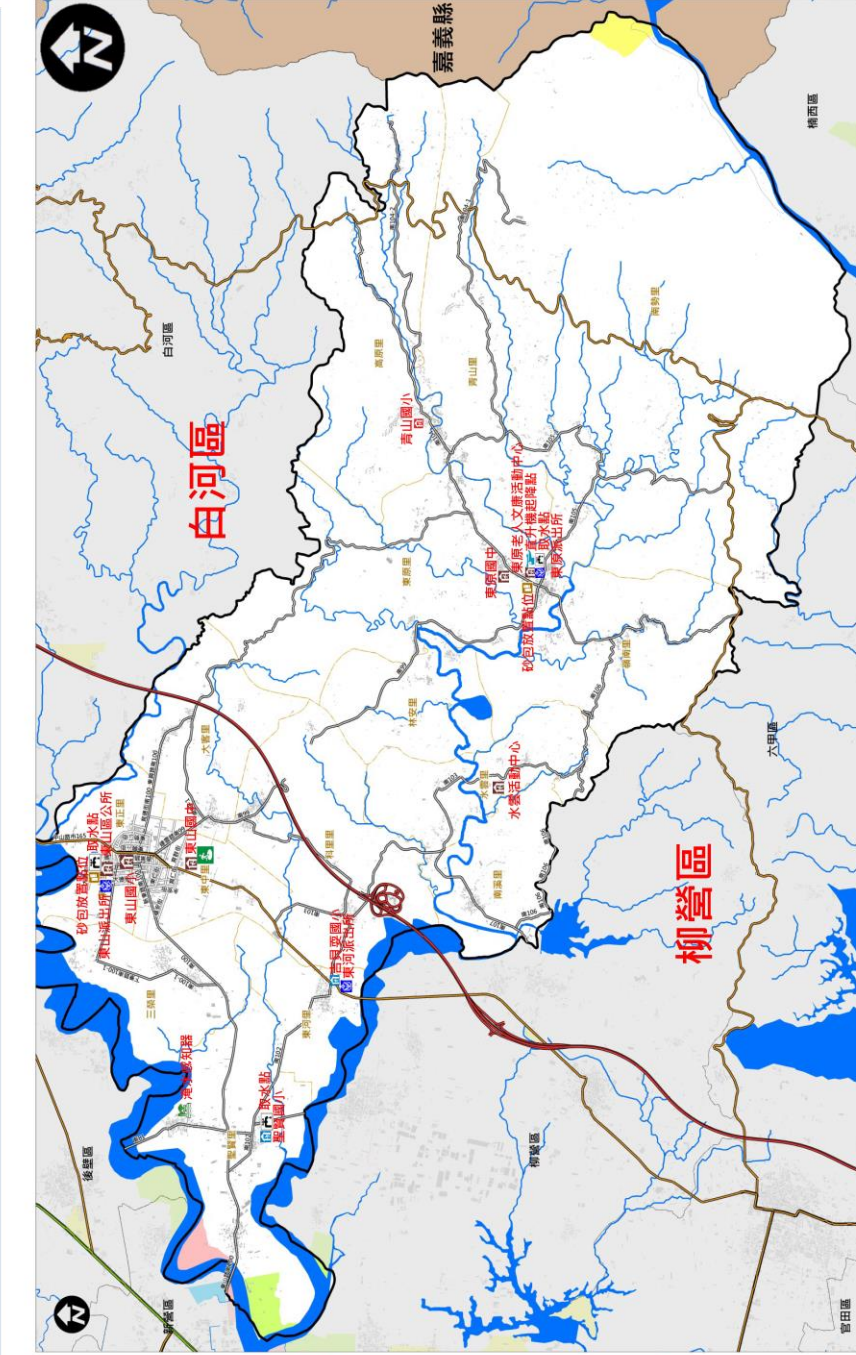


後壁區公所112年3月更新																										
圖例	<ul style="list-style-type: none"> 道路: 國道, 省道, 快速道路 行政區界: 鄉界, 里界 提示: 通用避難收容處, 通用水災收容, 通用海邊收容, 通用土石災害, 無有新陳設施 																									
設施	<ul style="list-style-type: none"> 水災避難收容處, 地震避難收容處, 土石災害避難收容處, 海邊避難收容處, 複合式災害避難處所 消防單位, 消防隊, 消防站, 消防水塔 老人福利機構, 社區活動中心, 社區活動室, 社區活動室, 社區活動室 避難所, 避難所, 避難所 老人福利機構, 社區活動中心, 社區活動室, 社區活動室 避難所, 避難所, 避難所 避難所, 避難所, 避難所 避難所, 避難所, 避難所 																									
海水漲勢(一日雨量45mm)	<ul style="list-style-type: none"> 0.25 - 0.50 m 0.50 - 1.00 m 1.00 - 2.00 m 2.00 - 3.00 m > 3.00 m 																									
參考雨量站	<table border="1"> <thead> <tr> <th>1小時雨量(mm)</th> <th>3小時雨量(mm)</th> <th>6小時雨量(mm)</th> <th>12小時雨量(mm)</th> <th>24小時雨量(mm)</th> </tr> </thead> <tbody> <tr> <td>二級警戒</td> <td>二級警戒</td> <td>二級警戒</td> <td>二級警戒</td> <td>二級警戒</td> </tr> <tr> <td>一級警戒</td> <td>一級警戒</td> <td>一級警戒</td> <td>一級警戒</td> <td>一級警戒</td> </tr> <tr> <td>40</td> <td>100</td> <td>130</td> <td>180</td> <td>260</td> </tr> <tr> <td>50</td> <td>110</td> <td>150</td> <td>220</td> <td>300</td> </tr> </tbody> </table>	1小時雨量(mm)	3小時雨量(mm)	6小時雨量(mm)	12小時雨量(mm)	24小時雨量(mm)	二級警戒	二級警戒	二級警戒	二級警戒	二級警戒	一級警戒	一級警戒	一級警戒	一級警戒	一級警戒	40	100	130	180	260	50	110	150	220	300
1小時雨量(mm)	3小時雨量(mm)	6小時雨量(mm)	12小時雨量(mm)	24小時雨量(mm)																						
二級警戒	二級警戒	二級警戒	二級警戒	二級警戒																						
一級警戒	一級警戒	一級警戒	一級警戒	一級警戒																						
40	100	130	180	260																						
50	110	150	220	300																						

防災資訊表				
災情通報單位				
臺南市災害應變中心 • 民治災害應變中心 (06) 6570119 • 永華災害應變中心 (06) 2989119 後壁區災害應變中心 • 傳真中心【後壁國小】 • 電話 (06) 6872284				
警消聯繫單位				
• 後壁分駐所 (06) 6872744 • 警署派出所 (06) 6621401 • 永安派出所 (06) 6622664 • 安潭派出所 (06) 6361302 • 後壁消防分隊 (06) 6336305 • 後壁衛生所 (06) 6872634				
里鄰聯絡資訊				
里別	姓名	電話	姓名	電話
後壁里	陳志成	(06) 6871636	陶安里	林丁和 (06) 6361382
蕭厝里	廖俊賢	(06) 6871680	馬安里	黃秀梅 (06) 6325178
新潭里	蔡德聖	(06) 6871151	龍安里	林明輝 (06) 6361189
土溝里	林木已	(06) 6872099		
上潭里	黃麗茂	(06) 6881466		
廣豐里	楊玉年	(06) 6621976		
廣華里	張文旺	(06) 6621088		
新潭里	李蒼本	(06) 6621367		
安潭里	黃錦益	(06) 6622190		
竹新里	王振區	(06) 6372526		
新潭里	徐育新	(06) 6373828		
避難收容處所				
後壁區公所	地址: 土溝路55-18號 電話: (06) 6872099	新潭里活動中心	地址: 新潭路122號 電話: (06) 6621981	
上潭里活動中心	地址: 土溝路46-28號 電話: (06) 6881760	後壁區聯合活動中心	地址: 廣華路43號 電話: (06) 6623378	
蕭厝里活動中心	地址: 蕭厝路155號 電話: (06) 6873588	安潭國小	地址: 龍安路5號 電話: (06) 6879313	
龍安國小	地址: 廣華路43號 電話: (06) 6881335	後壁國小	地址: 龍安路5號 電話: (06) 6879313	
新潭國小	地址: 龍安路5號 電話: (06) 6623271	新潭國小	地址: 龍安路5號 電話: (06) 6623271	
後壁國小	地址: 龍安路5號 電話: (06) 6623271	後壁國小	地址: 龍安路5號 電話: (06) 6623271	
龍安國小	地址: 龍安路5號 電話: (06) 6623271	龍安國小	地址: 龍安路5號 電話: (06) 6623271	

臺南市東山區區級防災地圖

編號 6700500



里鄰聯絡資訊			
里別	姓名	里別	姓名
東山里	卓書杰 (06) 6802993	東原里	陳孟亮 (06) 6861077
東正里	蘇明田 (06) 6800859	萬山里	沈源惠 (06) 6862787
東中里	蘇木旺 (06) 6805277	萬原里	羅獻龍 (06) 6862488
三益里	白維德 (06) 6801692	南勢里	何致開 (06) 6861335
聖賢里	林俊傑 (06) 6321286	南潭里	陳雲路 (06) 6860270
東河里	吳火生 (06) 6232966		
水雲里	劉建龍 (06) 6663578		
南潭里	洪志忠 (06) 6231006		
和里里	王元正 (06) 6801630		
大寮里	羅重文 (06) 6802428		
林安里	李進生 (06) 6862579		

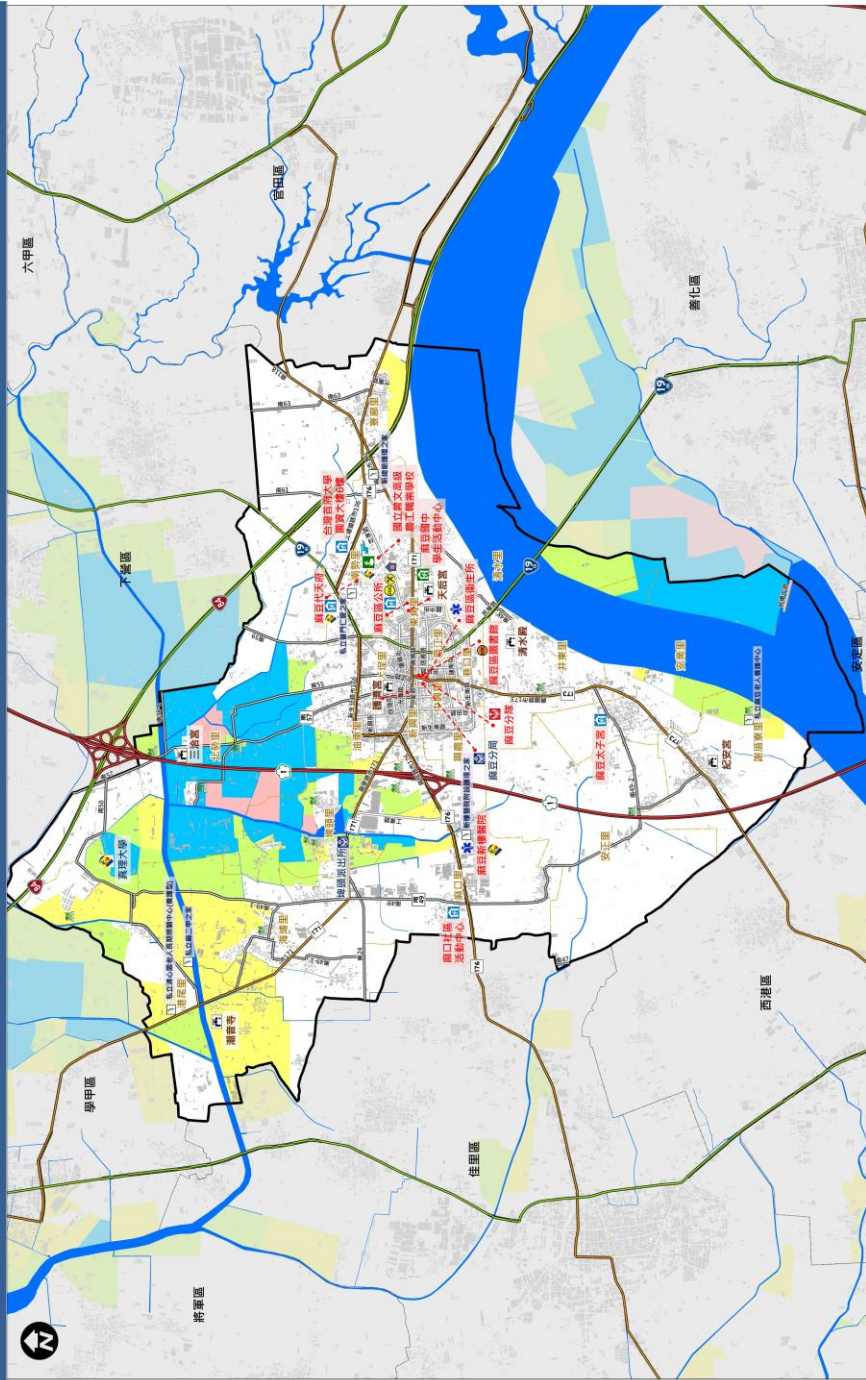
避難收容處所			
收容所名稱	地址	電話	備註
東山區公所	東山區公所	(06) 6802100	
東原老人	東原老人	(06) 6861432	
東原活動中心	東原活動中心	(06) 6861432	
東山國小	東山國小	(06) 6802274	
南潭國小	南潭國小	(06) 6863091	
南潭國中	南潭國中	(06) 6861524	
南潭國小	南潭國小	(06) 6331170	

參考雨量站	東原	東河
二級警戒	60	60
一級警戒	70	70
二級警戒	110	110
一級警戒	120	120
二級警戒	140	140
一級警戒	160	160
二級警戒	240	240
一級警戒	270	270
二級警戒	300	300
一級警戒	350	350

圖例	標示	設施	海水漲勢(一日雨量≥50mm)
	專用避難收容處所		0.25 - 0.50 m
	通用避難收容處所		0.50 - 1.00 m
	通用海邊收容處所		1.00 - 2.00 m
	通用土石收容處所		2.00 - 3.00 m
	備有無障礙設施		> 3.00 m

臺南市政府112年2月製作

臺南市麻豆區水災防災地圖



防災資訊表	
災情通報單位	
臺南市災害應變中心	
• 民治災害應變中心 (06) 6570119	
• 永華災害應變中心 (06) 2989119	
麻豆區災害應變中心	
電話 (06) 5712235	
備援中心【麻豆區圖書館】	
電話 (06) 5729007 #13	
警消醫療單位	
• 麻豆消防分隊 (06) 5722440	
• 警察局 麻豆分局 (06) 5714030	
• 麻豆派出所 (06) 5722104	
• 總巡派出所 (06) 5724310	
• 安南派出所 (06) 5722804	
• 埤頭派出所 (06) 5701654	
• 麻豆區衛生所 (06) 5722215	
• 麻豆新樓醫院 (06) 5702228	

里長聯絡資訊			
里別	姓名	里別	姓名
博愛里	陳天誠	0932964812	葉正星
博愛里	黃博廷	0919115588	李國強
廣南里	林對清	0933696698	海埔里
廣南里	吳景強	0932829738	潭水里
慈口里	莊俊國	0937570783	大埤里
中興里	吳國和	0916850299	海墘里
廣南里	黃治承	0966635559	順口里
新南里	蕭勇	0954093801	井東里
湖東里	田國春	0938762195	湖西里
北勢里	蕭財全	0937558992	安樂里
			李士博

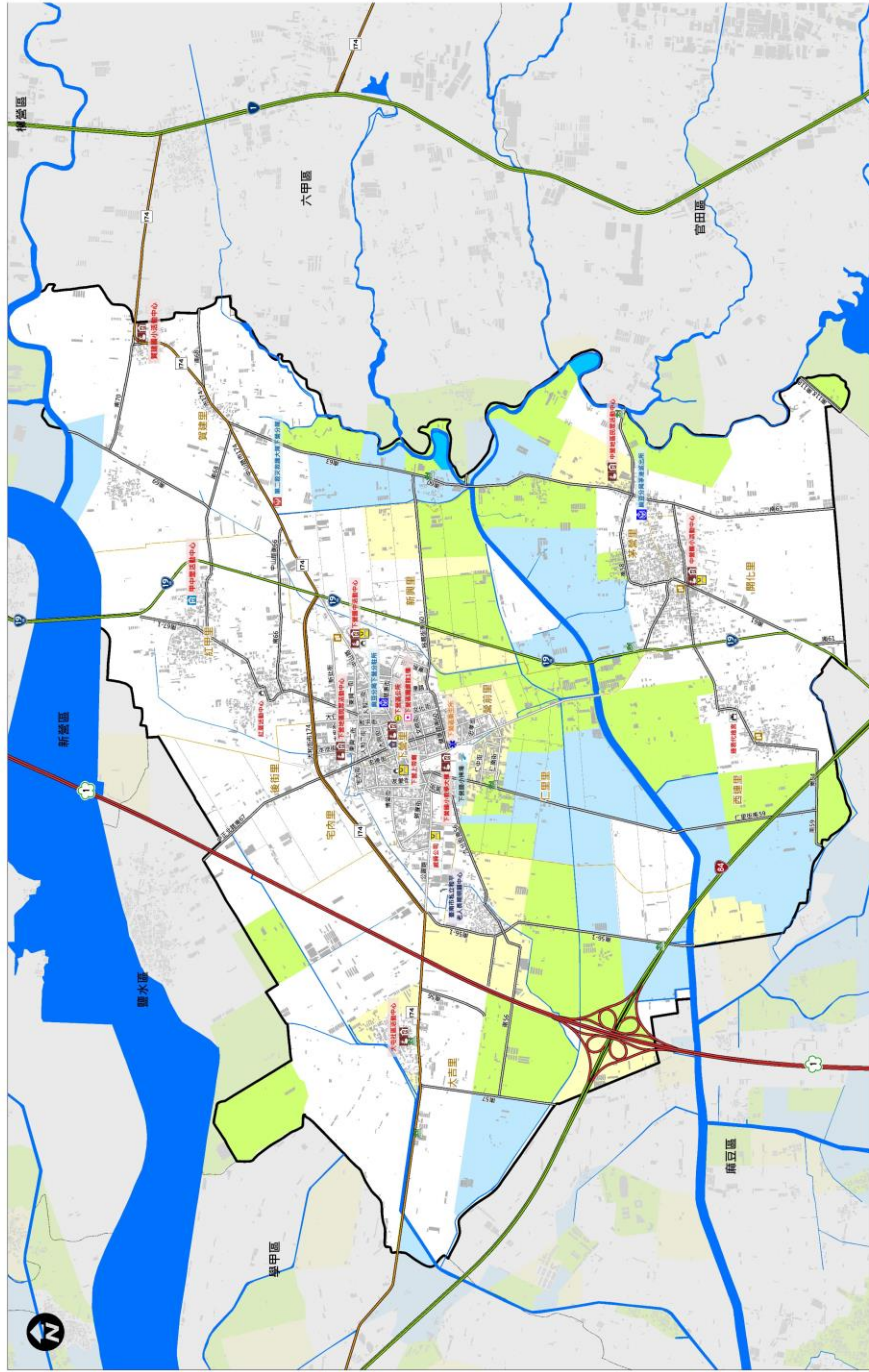
避難收容處所	
麻豆朝天宮	麻豆區公所二樓會議室
地址：麻豆區開基路60號	地址：麻豆區開基路250號
電話：06-5721313	電話：06-5711811
麻豆太子宮	麻豆區文書檔案管理處
地址：安樂里安樂路272-3號	地址：麻豆區開基路168號
電話：06-5711181	電話：06-5718888
台灣麻府大學	麻豆區中學生活動中心(館內)
地址：麻豆區開基路168號	地址：麻豆區開基路36號
電話：06-5718888	電話：06-5722128

參考雨量站	麻豆
1小時雨量(mm)	50 二級警戒 一級警戒 60
3小時雨量(mm)	100 二級警戒 一級警戒 110
6小時雨量(mm)	130 二級警戒 一級警戒 150
12小時雨量(mm)	180 二級警戒 一級警戒 210
24小時雨量(mm)	250 二級警戒 一級警戒 300

圖例	道路	標示	設施
國道	通用海難災害	水災避難收容處所	避難場所
省道	通用土石災害	地震避難收容處所	身心障礙福利機構
快速道路	淹水潛勢 (一日雨量450mm)	土石流避難收容處所	老人福利機構
行政區界	0.25 - 0.50 m	海難避難收容處所	物理儲備點
區界線	0.50 - 1.00 m	複合式災害避難處所	取水點
標示	1.00 - 2.00 m	車輛及人員轉運區	直升機起降地點
通用水災災害	2.00 - 3.00 m	消防單位	指揮中心
通用地震災害	> 3.00 m	警察單位	備置中心
		救護器材放置	
		通訊設備置點	
		海水感測器	
		防空疏散避難設施	

臺南市政府112年3月製作

臺南市下營區水災防災地圖

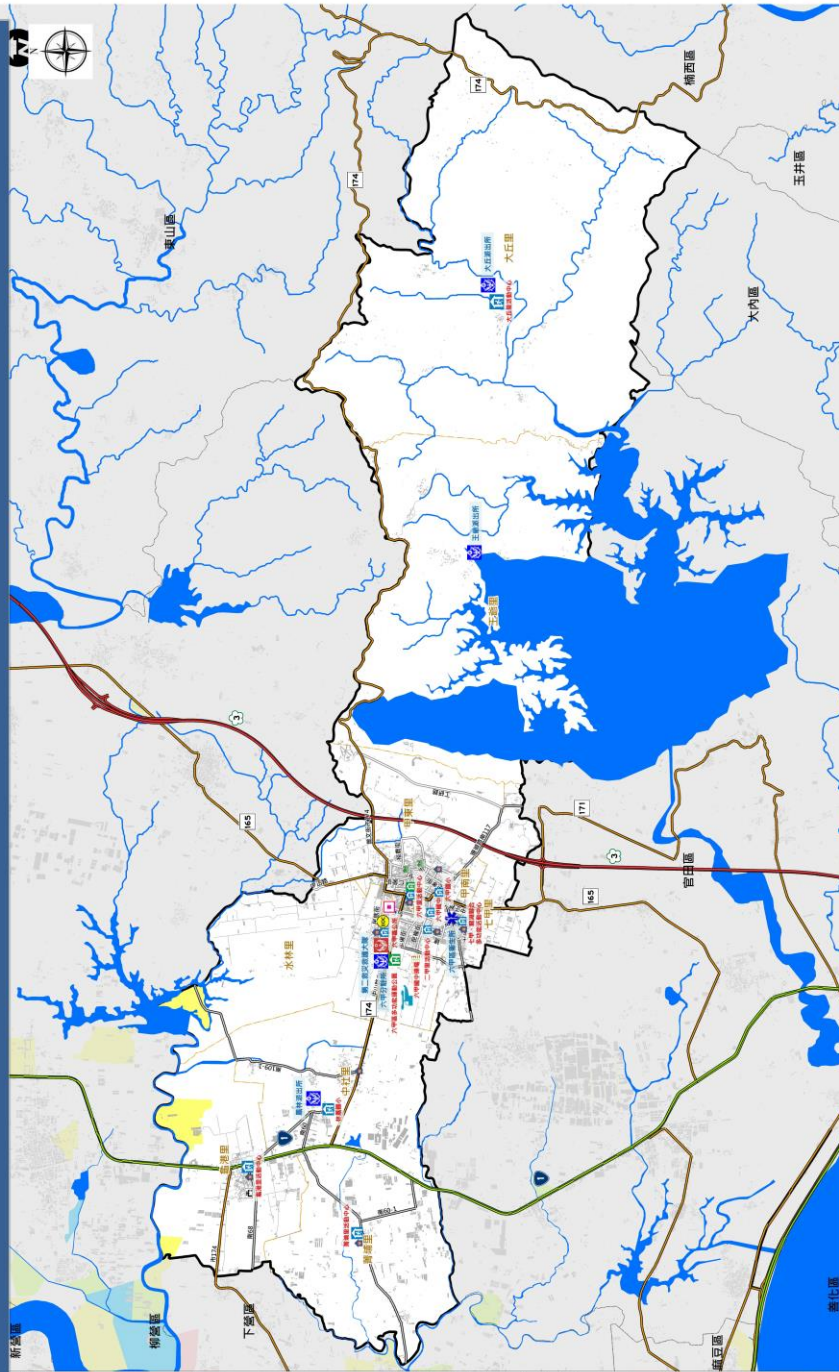


海平面上昇(日雨量450mm)		設施		標示	
0.3 - 0.5 m	海濱中心	老人福利機構	通車地盤改善	通用地圖改善	道路
0.5 - 1.0 m	救護器材放置	救護器材放置	地盤室內避難收容處所	通用水災改善	國道
1.0 - 2.0 m	防災設備設置點	消防單位	地盤室外避難收容處所	通用水災改善	省道
2.0 - 3.0 m	垃圾集積站	警備單位	水災避難收容處所	通用海堤改善	快速道路
3.0 m以上	砂包放置回收站	警備防所	複合型室內避難收容處所	通用土石改良層	行政區界
		身心障礙福利機構	複合型室外避難收容處所	備有無障礙設施	區界線

類別	名稱	地址	電話
防災資訊表			
災情通報單位			
臺南市災害應變中心 (06) 6570119			
• 民治災害應變中心 (06) 2989119			
• 永華災害應變中心 (06) 2989119			
下營區災害應變中心			
• 龍崎 (06) 6892104			
• 龍崎中心【下營區圖書館1樓】			
• 電話 (06) 6892104			
警消聯繫單位			
• 旗豆分局下營分駐所 (06) 6892032			
• 旗豆分局善美派出所 (06) 6892454			
• 下營區衛生所 (06) 6892149			
• 第二救災救護大隊下營分隊 (06) 6892482			
里長聯絡資訊			
里別	姓名	電話	
下營里	蔡昭俊	(06) 6893757	
仁里里	蔡榮芬	(06) 6894555	
宅內里	許進發	(06) 6893583	
後街里	洪丙丁	(06) 6893909	
新旗里	林秉毅	(06) 6897418	
嘉前里	蔡忠志	(06) 6892526	
龍化里	王漢得	(06) 6790162	
西邊里	林文基	(06) 6891066	
雙連里	賴玉堂	(06) 6791890	
茅寮里	謝政凱	(06) 6890762	
大宅里	李宗益	(06) 6892473	
紅甲里	謝洪泰	(06) 6895363	
避難收容處所			
中興國庫區避難收容處所	地址：下營中山路一段170號 電話：(06) 6892104		
中興國小避難收容處所	地址：中興中山路一段270號 電話：(06) 6892600		
寶龍國小避難收容處所	地址：寶龍里寶龍路81-1號 電話：(06) 6891105		
甲中區避難收容處所	地址：龍崎中山路一段412號 電話：(06) 6891105		
大宅村避難收容處所	地址：大宅里大宅路23-2號 電話：(06) 6898121		

臺南市政府112年1月製作

臺南市六甲區水災防災地圖



防災資訊表	
災情通報單位	
臺南市災害應變中心 • 民治災害應變中心 (06) 6570119 • 永華災害應變中心 (06) 2989119	
六甲區災害應變中心 • 電話 (06) 6982284 • 傳真中心【六甲消防分隊2樓】 • 電話 (06) 6982529	
警消聯繫單位	
• 臺南市政府警察局通豆分局 (06) 571-4030 • 六甲消防分隊 (06) 6982529 • 六甲分駐所 (06) 6982139 • 鹽水分局六甲區清溪隊 (06) 5795697 • 鹽林派出所 (06) 6982390 • 土城派出所 (06) 6981834 • 木匠派出所 (06) 6981835 • 六甲區衛生所 (06) 6989542 • 六甲區公所 (06) 6982001	

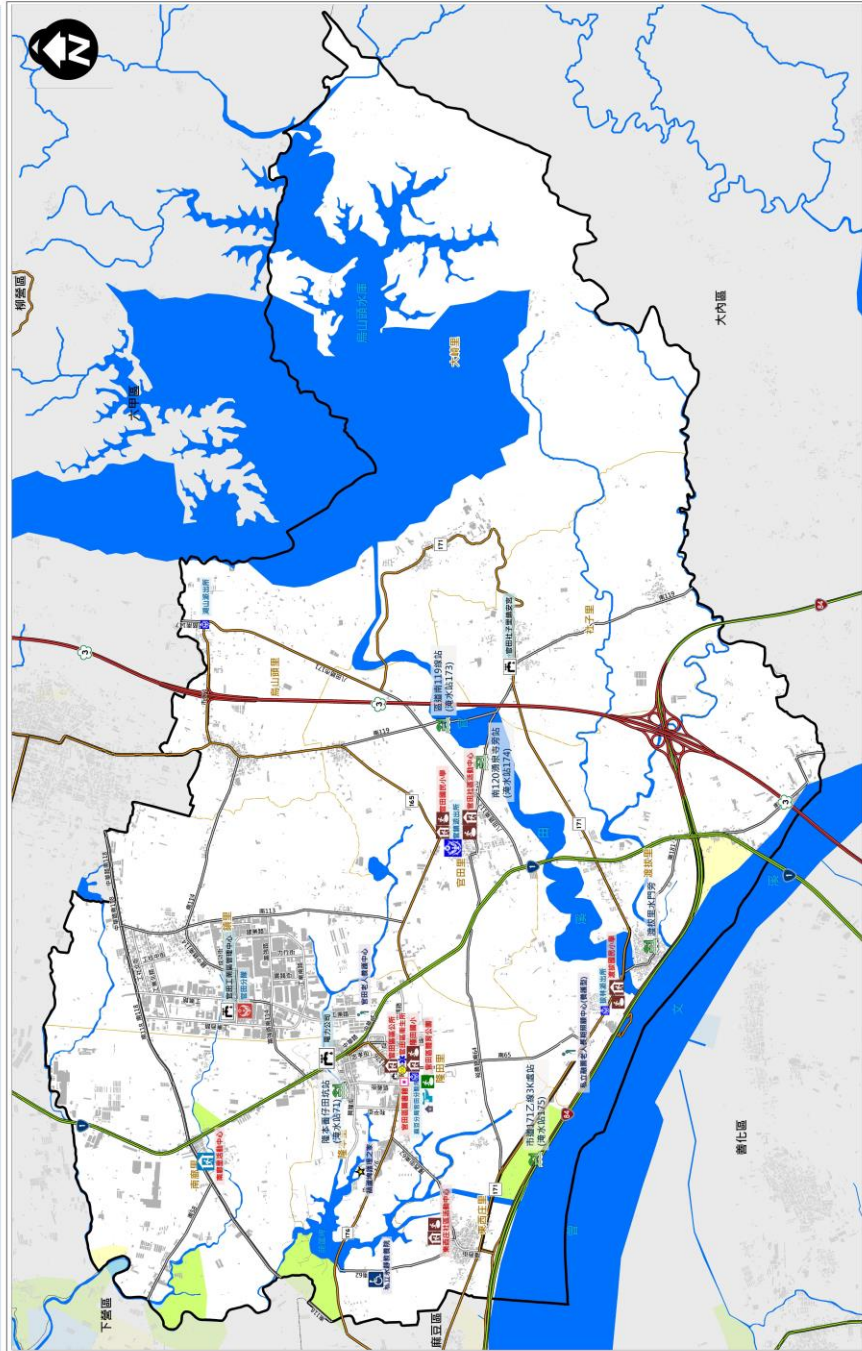
里鄰聯絡資訊		
里別	姓名	電話
六甲里	李淑萍	(06) 6982028
甲埔里	陳子文	(06) 6981512
甲南里	郭國賢	(06) 6982030
七甲里	蔡致源	(06) 6982032
二甲里	陳錫明	(06) 6982034
水林里	李永輝	(06) 6982035
中仁里	李萬同鳳	(06) 6987716
龍潭里	許文祥	(06) 6982117
龍潭里	羅明賢	(06) 6984657
王爺里	許淑娟	(06) 6983351
大仁里	何啟傑	(06) 6988386

避難收容處所	
001六甲區公所 地址：六甲區中山路141號 電話：(06) 6982001	002六甲區消防分隊 地址：六甲區中山路141號 電話：(06) 6982529
003龍潭里活動中心 地址：龍潭里南港路163號413室 電話：(06) 6982117	004龍潭里活動中心 地址：龍潭里南港路163號413室 電話：(06) 6982117
005二甲里活動中心 地址：二甲里南港路163號 電話：(06) 6982117	006二甲里活動中心 地址：二甲里南港路163號 電話：(06) 6982117
007六甲區公所 地址：六甲區中山路141號 電話：(06) 6982001	008六甲區公所 地址：六甲區中山路141號 電話：(06) 6982001
009六甲區公所 地址：六甲區中山路141號 電話：(06) 6982001	010六甲區公所 地址：六甲區中山路141號 電話：(06) 6982001
011六甲區公所 地址：六甲區中山路141號 電話：(06) 6982001	012六甲區公所 地址：六甲區中山路141號 電話：(06) 6982001

圖例		設施		淹水潛勢(一日雨量450mm)	
建路	標示	圖例	說明	淹水潛勢(一日雨量450mm)	參考雨量
3	國道	老人福利機構	老人福利機構	0.25-0.50 m	1/小時雨量 (mm)
1	省道	轉運及人員轉運集結點	轉運及人員轉運集結點	0.50-1.00 m	二級警報 40
165	市道	消防單位	消防單位	1.00-2.00 m	二級警報 50
行政區界	通用土石流災害	物資儲備點	物資儲備點	2.00-3.00 m	二級警報 80
區界線	通用海堤災害	取水點	取水點	> 3.00 m	二級警報 90
	通用土石流災害	救災物資放置點	救災物資放置點		二級警報 120
	通用海堤災害	通訊設備放置點	通訊設備放置點		二級警報 140
	通用土石流災害	救災物資放置點	救災物資放置點		二級警報 170
	通用海堤災害	救災物資放置點	救災物資放置點		二級警報 200
	通用土石流災害	救災物資放置點	救災物資放置點		二級警報 220
	通用海堤災害	救災物資放置點	救災物資放置點		二級警報 250
	通用土石流災害	救災物資放置點	救災物資放置點		二級警報 250

臺南市政府112年1月更新

臺南市官田區水災防災地圖



防災資訊表

災情通報單位

臺南市災害應變中心

- 民治災害應變中心 (06) 6570119
- 永華災害應變中心 (06) 2989119

官田區災害應變中心

- 電話 (06) 5793867
- 備援中心【官田區圖書館】
- 電話 (06) 5793408

警消醫療單位

- 【醫療組】麻豆分團 (06) 5722031 • 官田區衛生所 (06) 5791493
- 【醫療組】官田分駐所 (06) 5791800 • 消防分隊 (06) 5792170
- 【醫療組】基本派出所 (06) 6901362 • 陳水科診所 (06) 5793888
- 【醫療組】湖山派出所 (06) 6882533 • 環聯診所 (06) 5794096
- 【醫療組】官田派出所 (06) 6901160 • 增田新視診所 (06) 5795289
- 【消防組】官田分隊 (06) 6987282

里長聯絡資訊

里別	姓名	電話
官田里	陳春興	0932-718-388
二獎里	陳君顯	0932-836-298
善化里	洪德典	0931-838-838
龜山嶺里	胡宏志	0932-974-808
東西庄里	呂漢榮	0931-880-847
麻里里	李宏廷	0937-633-275
陳本里	陳東生	0910-977-507
大埔里	陳延海	0937-300-209
社子里	陳登華	0963-117-401
潭汶里	賴顯禮	0932-793-413

避難收容處所

南鯤鯓活動中心

地址：官田區南鯤鯓中街-0127號
電話：(06)5793447

官田區圖書館

地址：官田區南鯤鯓中街25號
電話：(06)5790060

官田區公所

地址：官田區中山路-09132號
電話：(06)5793118
傳真：(06)5793118
電話：(06)5793118

官田國小

地址：官田區南鯤鯓中街25-28號
電話：(06)5793341
傳真：(06)5793341
電話：(06)5793341

臺南市政府112年02月製作

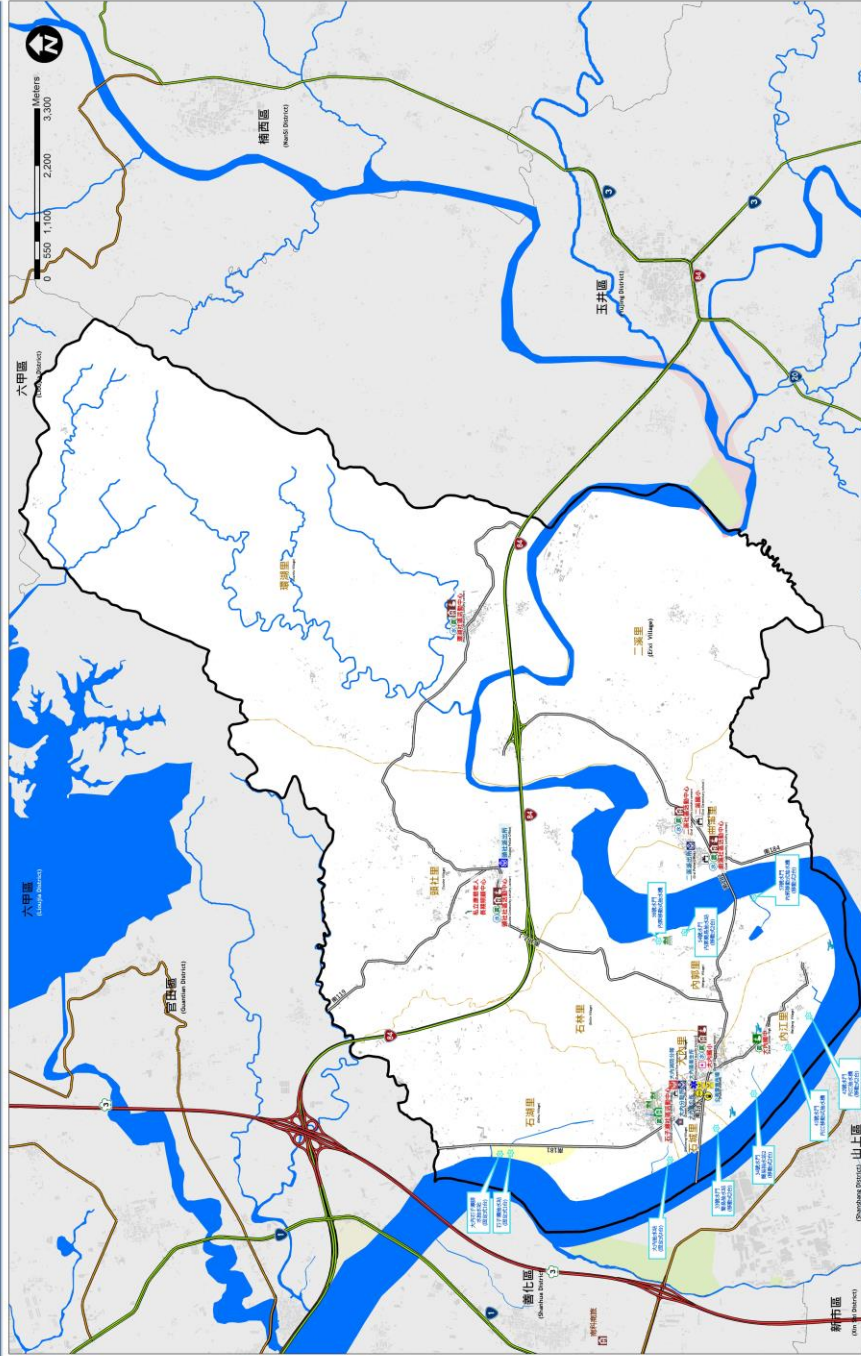
參考雨量表

雨量級別	官田	王營區
1小時雨量 (mm)	50	50
3小時雨量 (mm)	60	60
6小時雨量 (mm)	90	90
12小時雨量 (mm)	100	100
24小時雨量 (mm)	130	130
48小時雨量 (mm)	150	150
72小時雨量 (mm)	180	180
96小時雨量 (mm)	220	220
120小時雨量 (mm)	250	250
144小時雨量 (mm)	250	250
168小時雨量 (mm)	300	300

圖例

圖例	標示	設施	洪水潛勢(一日雨量450mm)
國道	適用地震災害	非輪流人員轉運處	0.25 - 0.50 m
省道	適用水災災害	消防單位	0.50 - 1.00 m
縣道	適用海嘯災害	警備單位	1.00 - 2.00 m
鄉道	適用土石流災害	醫療院所	2.00 - 3.00 m
行政區界	無適用海嘯災害	身心障礙福利機構	> 3.00 m
區界線			
區界線			

臺南市大內區防災地圖 Emergency Evacuation Map of Danei District, Tainan City



防災資訊表 Information Table	
災情通報單位 Notification Unit	
● 臺南市災害應變中心 (Tainan Emergency Operation Center) 民治路災害應變中心 MinZhi 水治路災害應變中心 ShuiZhi ● 臺南市大內區災害應變中心 Tel: (06) 5761001 (Danei Emergency Operation Center)	● 消防局報案電話 Fire Bureau Tel: 119 ● 警政局報案電話 Police Department Tel: 110 ● 市民服務專線 Citizen Helpline :1999 ● 指揮中心 (大內國小/Danei Elementary school) Tel: 06-5761007

警消聯繫單位 Emergency Rescue Unit	
● 彰化分隊大內分駐所 (Danei Police Office) : (06) 5761039	● 頭社派出所 (Touche Police Office) : (06) 5761564
● 大內救災救難分隊 (Danei Fire brigade) : (06) 5761271	● 大內區公所 (Danei District Office) : (06) 5761001

里長聯絡資訊 Village Chief Information			
里別 (Village)	姓名 (Name)	電話 (Telephone number)	保全家數
石林里 (Shilin)	楊士人	(06) 576-3687	3戶
石埤里 (Shibi)	楊聰達	(06) 576-1218	11戶
大內里 (Danei)	楊士龍璜	(06) 576-1219	2戶
內江里 (Neijiang)	陳俊佑	(06) 576-1223	17戶
內郭里 (Neiguo)	楊文三	(06) 576-1720	1戶
石埤里 (Shibi)	陳燕姿	(06) 576-2279	27戶
鹽社里 (YanShe)	羅文榮	(06) 576-2925	
環湖里 (Huanhu)	陳榮勇	(06) 576-0320	合計
二寮里 (ErLiao)	葉榮州	(06) 576-3771	61戶/62人
曲潭里 (Qutan)	楊嘉賢	(06) 576-5072	

避難收容處所 Emergency Shelter	
大內國小 (Danei Elementary school)	地址：大內里63號 電話：06-5761007
環湖社區活動中心 (Huanhu Community Activity center)	地址：環湖里56號 電話：06-5760039
鹽社社區活動中心 (YanShe Community Activity center)	地址：鹽社里10-1號 電話：06-5762925
曲潭社區活動中心 (Qutan Community Activity center)	地址：曲潭里51-2號 電話：06-5765072
二寮社區活動中心 (ErLiao Community Activity center)	地址：二寮里198-1號 電話：06-5763779
石子寮社區活動中心 (Shizilao Community Activity center)	地址：石埤里114-665號 電話：06-5761341
大內國中 (Danei Junior High School)	地址：成江里319-21號 電話：06-5761010

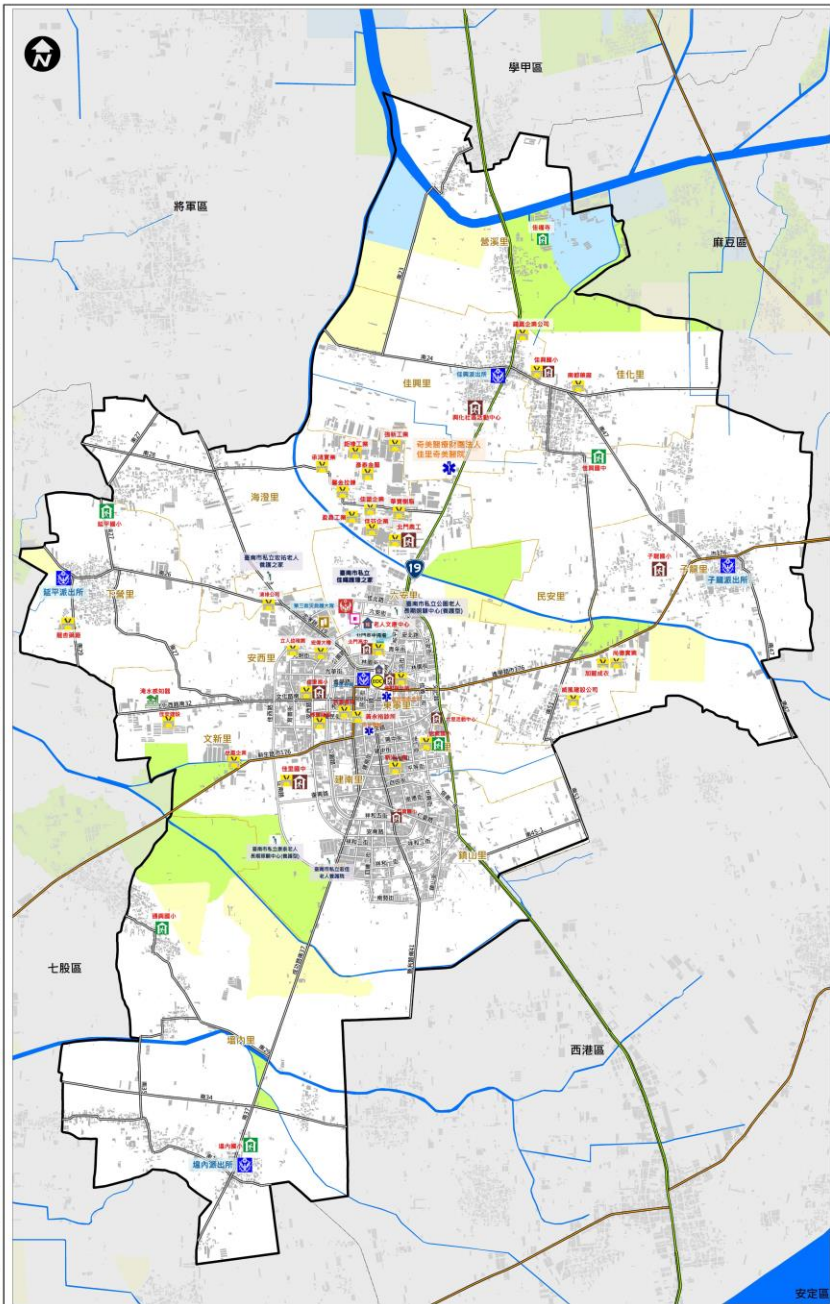
臺南市大內區公所112年02月更新	
-------------------	--

道路 (Road)	標示 (Sign)	設施 (Facilities)	洪水潛勢一日雨量(50mm)	參考雨量級 (Reference precipitation)
國道 National Highway	適用地震災害 Apply to Earthquake	人車轉運車站 Vehicle and people transfer post	0.3 - 0.5 m	1小時雨量 1hr Accumulated (mm)
省道 Provincial Highway	適用水災災害 Apply to Flood	警備單位 Police Station	0.5 - 1.0 m	2小時雨量 2hr Accumulated (mm)
快速道路 Expressway	適用土石流災害 Apply to Landslides	物資儲備點 Supply Reserve Loca	1.0 - 2.0 m	3小時雨量 3hr Accumulated (mm)
市道 City Road	備有障礙設施 Barrier-free equipment	取水點 Draw-off Point	2.0 - 3.0 m	6小時雨量 6hr Accumulated (mm)
行政區界線 Administrative boundaries		消防單位 Fire station	> 3.0 m	
區界線 District Boundary		醫院 Hospital		
		直升機降落地點 Helicopter Pad		
		土石堆積收容場所 Mudslide Shelter		
		水災避難收容場所 Landslide Shelter in Open Space		
		地震(戶外)避難收容場所 Earthquake Shelter in Open Space		
		地震(室內)避難收容場所 Multi-function Shelter in Buildings		
		警備單位 Police Station		
		老人福利機構 Senior Welfare Organization		
		身心障礙福利機構 Disability welfare organization		
		海水感測器 Intrusion detector sensor		
		防空避難設施 防空避難設施 防空避難設施		
		地標 Landmark		
		垃圾集結站 Garage Assembly area		
		砂包放置回收點 Sand Bag Picking Location		
		抽水機 water pump		

臺南市佳里區水災防災地圖

編號 6701200

防災資訊表		
災情通報單位		
臺南市災害應變中心		
• 民治災害應變中心 (06) 6570119		
• 永華災害應變中心 (06) 2989119		
佳里區災害應變中心		
• 電話 (06) 7222127		
備援中心【佳里區圖書館】		
• 電話 (06) 7222127#130 · (06) 7230960		
警消醫療單位		
• 佳里派出所 (06) 7224145		
• 佳興派出所 (06) 7261404		
• 子龍派出所 (06) 7262290		
• 延平派出所 (06) 7223094		
• 塹內派出所 (06) 7891415		
• 消防局第三救災救護大隊佳里分隊 (06) 7224334		
里長聯絡資訊		
里別	姓名	電話
鎮山里	陳信雄	(06) 7229012
安西里	陳雅慧	(06) 7237099
東寧里	陳福全	(06) 7226757
忠仁里	楊林錦豐	(06) 7221236
建華里	陳德發	(06) 7216786
六安里	林麗珍	(06) 7231761
佳化里	張清水	(06) 7260668
佳興里	林黃秋香	(06) 7260873
崇德里	莊德森	(06) 7261119
海濱里	楊定昌	0939793907
下盤里	林憲達	(06) 7221073
塹內里	高明輝	(06) 7263112
子龍里	謝清安	(06) 7220853
民安里	謝天財	(06) 7227609
文新里	柯清華	(06) 7212611
南勢里	黃連福	(06) 7238577
避難收容處所		
佳里國小 地址：安西里公園路445號 電話：(06) 7222031	仁愛國小 地址：鎮山里仁愛路307號 電話：(06) 7222227	
子龍國小 地址：子龍里聖地5號 電話：(06) 7262913	佳興國小 地址：佳化里214號 電話：(06) 7260311	
建華國小 地址：建華里地5-21號 電話：(06) 7873531	塹內國小 地址：塹內里埤子內40號 電話：(06) 7891054	
佳興國中 地址：民安里新街34-213號 電話：(06) 7260291	北門橋工 地址：六安里117號 電話：(06) 7260148	
佳安國中 地址：南勢里安南路523號 電話：(06) 7222244	北門國中 地址：六安里六安街269號 電話：(06) 7222150	
延平國小 地址：下盤里海濱路136號 電話：(06) 7222331	信義國小 地址：鎮山里信義街一區136號 電話：(06) 7211918	
信興樓 地址：崇德里崇興路102號 電話：(06) 7263011	六里運動中心 地址：佳興里327巷20號 電話：(06) 7222127	
信里區公所 地址：忠孝路5號 電話：(06) 7222127	興化社區活動中心 地址：佳興里佳里興545-11號 電話：(06) 7264286	
臺南市佳里區公所112年2月製作		

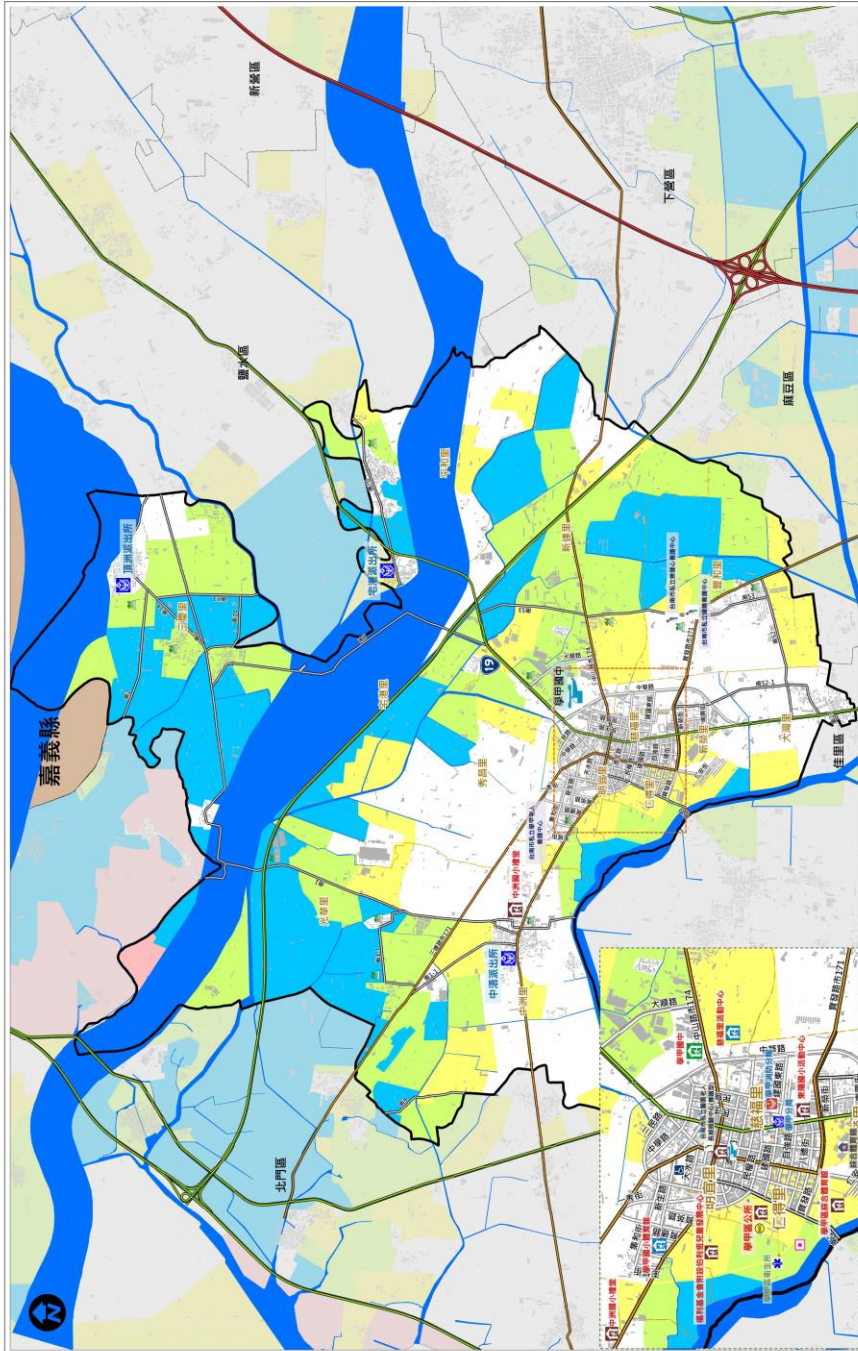


參考雨量站	佳里	七股	
1小時雨量 (mm)	二級警戒	50	50
	一級警戒	60	60
3小時雨量 (mm)	二級警戒	90	90
	一級警戒	100	100
6小時雨量 (mm)	二級警戒	120	120
	一級警戒	140	140
12小時雨量 (mm)	二級警戒	160	160
	一級警戒	200	200
24小時雨量 (mm)	二級警戒	250	250
	一級警戒	300	300

圖例	道路	標示	設施
國道	適用海嘯災害	水災避難收容處所	醫療院所
省道	適用土石流災害	地震避難收容處所	身心障礙福利機構
快速道路	淹水潛勢 (一日雨量450mm)	土石流避難收容處所	老人福利機構
行政區界	0.25 - 0.50 m	海嘯避難收容處所	物資儲備點
里界線	0.50 - 1.00 m	複合式災害避難處所	取水點
標示	1.00 - 2.00 m	車輛及人員轉運集結點	直升機起降地點
通用水災災害	2.00 - 3.00 m	消防單位	指揮中心
通用地震災害	> 3.00 m	警察單位	備援中心
			救護器材放置
			通訊設備放置點
			垃圾集結點
			砂包放置與回收點
			地標
			淹水感知器
			防空疏散避難設施

臺南市學甲區水災防災地圖

編號 6701300



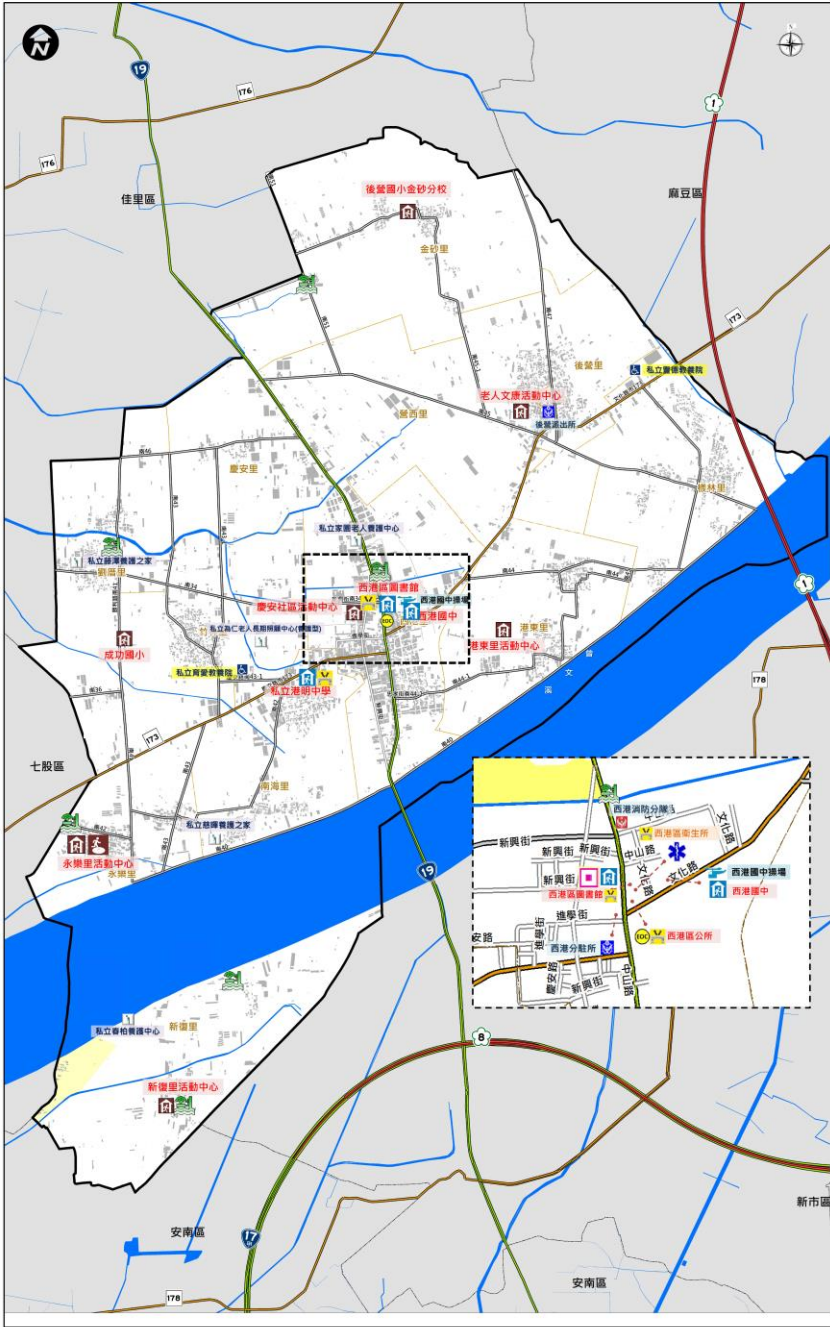
圖例		標示		設施		參考雨量	
	道路		使用地洪水區		老人福利服務		1小時雨量 (mm)
	快速道路		消防單位		水深量測器 Inundation Detector Sensor		3小時雨量 (mm)
	快速道路		消防單位		水深量測器 Inundation Detector Sensor		6小時雨量 (mm)
	行動區界		消防單位		水深量測器 Inundation Detector Sensor		12小時雨量 (mm)
	區界線		消防單位		水深量測器 Inundation Detector Sensor		24小時雨量 (mm)

防災資訊表	
災情通報單位 臺南市災害應變中心 • 民治災非應變中心 (06) 6570119 • 永華災非應變中心 (06) 2989119 學甲區災害應變中心 • 電話 (06) 7832100 備援中心【慈福里活動中心】 • 電話 (06) 7821803	
警消聯繫單位 • 學甲派出所 (06) 7832208 • 中港派出所 (06) 7833907 • 新港派出所 (06) 7833904 • 洲派出所 (06) 7810404 • 消防局第三救災隊大隊學甲分隊 (06) 7832966	
災害聯絡資訊	
區別	姓名 電話
新港區	謝金榮 (06) 7832269
新港區	涂志宏 (06) 7832271
新港區	李新運 (06) 7832275
新港區	林嘉琪 (06) 7832276
新港區	陳啟明 (06) 7830972
新港區	謝佐敏 (06) 7837468
大潭區	王登欽 (06) 7832310
大潭區	林清發 (06) 7839798
大潭區	邱益在 (06) 7832305
大潭區	莊天明 (06) 7832252
大潭區	陳勇先 (06) 7832253
大潭區	郭王華 (06) 7810759
避難收容處所	
學甲區公所	地址：中港里海濱路313號 電話：(06) 7832100
新港區公所	地址：新港里海濱路260號 電話：(06) 7833322
大潭區公所	地址：大潭里海濱路30號 電話：(06) 7821803
學甲區小港區公所	地址：學甲里海濱路37號 電話：(06) 7832200
中洲國小禮堂	地址：中洲里海濱路126號 電話：(06) 7833214
學甲區公所附設福利服務中心	地址：新港里海濱路517號 電話：(06) 7832128
學甲區公所附設福利服務中心	地址：新港里海濱路540號 電話：(06) 7830456#102

臺南市政府112年01月更新

臺南市西港區水災防災地圖

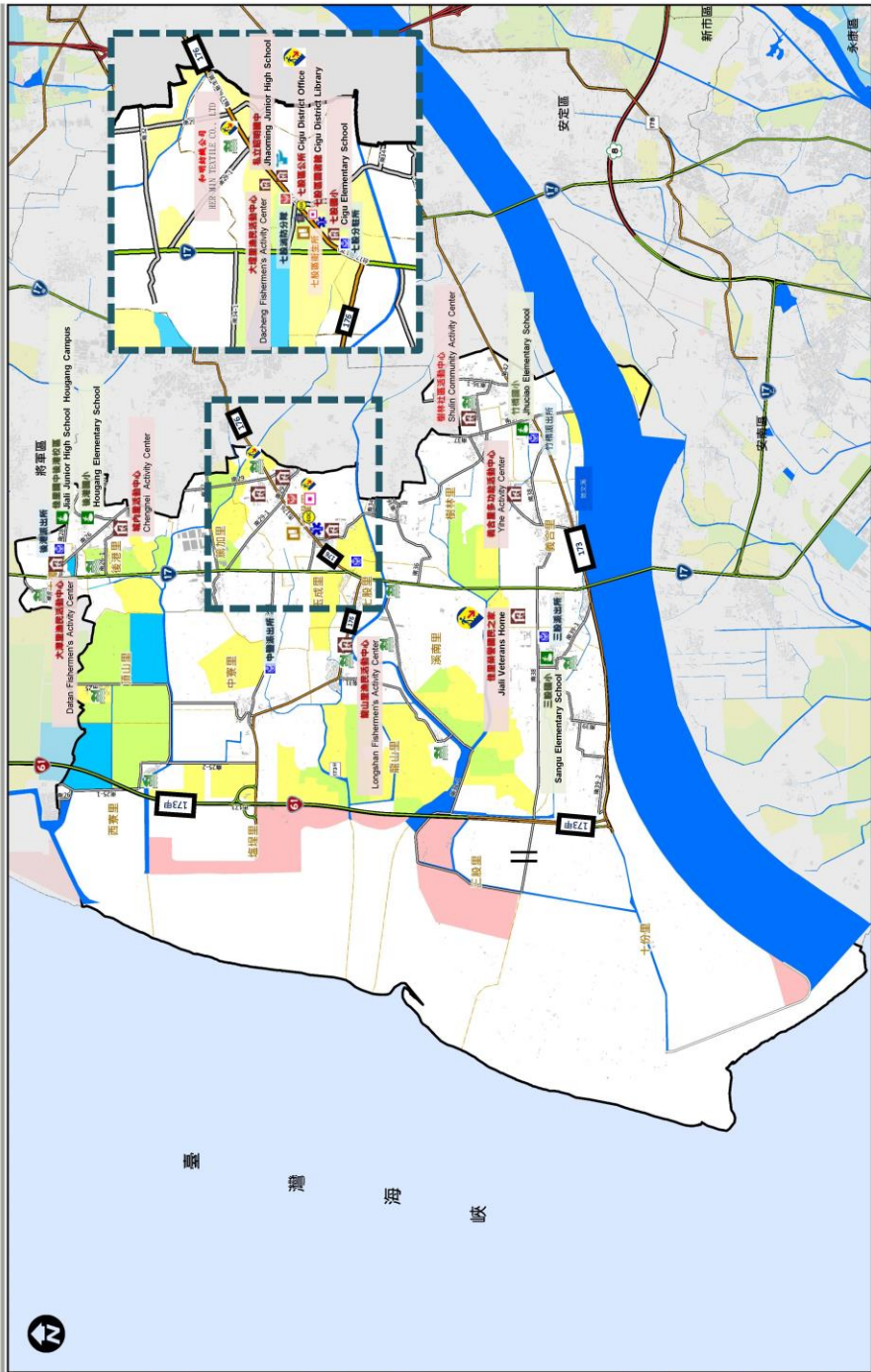
防災資訊表		
災情通報單位		
臺南市災害應變中心 • 民治災害應變中心 (06) 6570119 • 永華災害應變中心 (06) 2989119		
西港區災害應變中心 電話 (06) 7952601		
備援中心【西港區圖書館】 電話 (06) 7951840		
警消醫療單位		
• 佳里分局 西港分駐所 (06) 7952045 • 佳里分局 後營派出所 (06) 7952644 • 西港消防局分隊 (06) 7952074 • 西港區衛生所 (06) 7952338		
里長聯絡資訊		
里別	姓名	電話
慶安里	吳明欽	(06) 7952196
新復里	黃國文	(06) 7957668
南海里	黃光輝	(06) 7951656
竹林里	郭慶郎	(06) 7954323
後營里	方隆民	(06) 7952185
營西里	方世雄	(06) 7954123
港東里	方郭秀雲	(06) 7953001
橋林里	謝文賢	(06) 7950151
金沙里	黃金清	(06) 7231880
劉厝里	劉盈發	(06) 7952481
永樂里	郭吉山	(06) 7950656
西港里	徐國安	(06) 7950638
避難收容處所		
永樂里活動中心 住址：永樂里大塢寮59-35號 電話：(06) 7955735	港東里活動中心 住址：港東里竹林58-5號 電話：(06) 7957462	
慶安社區活動中心 住址：慶安里新興街107巷32號 電話：(06) 7955872	老人文康活動中心 住址：營西里後營1-2號 電話：(06) 7961482	
西港區圖書館 住址：西港里中山路370號 電話：(06) 7951840	後營國小金沙分校 住址：金沙里砂凹子10-1號 電話：(06) 7221655	
私立港中 住址：南海里慶安路229號 電話：(06) 7952025	成功國小 住址：竹林里大竹林11號 電話：(06) 7952204	
西港國中 住址：西港里文化路41號 電話：(06) 7952071	新復里活動中心 住址：新復里溪埔寮19-9號 電話：(06) 7950604	
臺南市政府112年02月更新		



參考雨量站		
雨量	警戒	西港
1小時雨量 (mm)	二級警戒	50
	一級警戒	60
3小時雨量 (mm)	二級警戒	90
	一級警戒	100
6小時雨量 (mm)	二級警戒	130
	一級警戒	150
12小時雨量 (mm)	二級警戒	190
	一級警戒	240
24小時雨量 (mm)	二級警戒	250
	一級警戒	300

圖例	道路	標示	設施
6 國道	適用海嘯災害	水災避難收容處所	醫療院所
19 省道	適用土石流災害	地震避難收容處所	身心障礙福利機構
86 快速道路	淹水潛勢 (一日雨量450mm)	土石流避難收容處所	老人福利機構
行政區界	0.25 - 0.50 m	海嘯避難收容處所	物資儲備點
區界線	0.50 - 1.00 m	複合式災害避難處所	取水點
標示	1.00 - 2.00 m	地震避難收容處所(室外)	直升機起降地點
通用水災災害	2.00 - 3.00 m	複合式災害避難處所(室外)	指揮中心
通用地震災害	> 3.00 m	車輛及人員轉運集結點	警察單位
			救護器材放置
			通訊設備放置點
			防空避難所
			防淹水測器
			消防單位
			備援中心

臺南市七股區防災避難地圖



防災資訊表	
災情通報單位	
臺南市警備隊指揮中心	(06) 6570119
安南區警備隊中心	(06) 2989119
七股區警備隊中心	電話 (06) 7372611
備災中心【七股區圖書館】	電話 (06) 7372660
醫濟醫療清潔單位	
七股分館所	7372154
三股派出所	7881404
竹橋派出所	7891002
中慶派出所	7800213
後港派出所	7941824
七股消防分隊	7373482
七股區衛生所	7372277
七股區清潔隊	7374100

學生管線單位	
台電公司三股服務所	7881490
自來水公司保里服務所	7222417
中華電信公司台南管理處(經三客戶聯絡中心四股分室)	7440925

里長聯絡資訊					
里別	里長姓名	聯絡電話	里別	里長姓名	聯絡電話
大港里	林文治	0623-344-372	廣興里	謝國山	0610-747-626
海墘里	蔡國興	0627-841-587	永安里	蔡國慶	0622-845-910
高美里	林炳坤	0637-356-066	大港里	林炳坤	0637-378-461
頂山里	林炳坤	0611-744-688	竹林里	蔡國慶	0637-378-461
竹橋里	蔡國慶	0687-751-931	中慶里	蔡國慶	0632-816-883
後港里	蔡國慶	0618-810-822	中慶里	蔡國慶	0622-736-802
竹橋里	蔡國慶	0628-830-281	永安里	蔡國慶	0633-675-200
廣興里	蔡國慶	0612-818-210	廣興里	蔡國慶	0632-705-200
海墘里	蔡國慶	0610-747-467	廣興里	蔡國慶	0620-384-941

避難收容處所	
大潭里國民活動中心 地址：大潭里28-6號 電話：7941118	城內里活動中心 地址：後港里城內16-3號 電話：7941118
安南區警備隊活動中心 地址：安南區警備隊2711號 電話：7372414	集合里警備隊活動中心 地址：集合里警備隊2號 電話：7881113
龍山里國民活動中心 地址：龍山里211-33號 電話：7372272	保里警察國民之家 地址：三股里147號 電話：7880664
竹林里國民活動中心 地址：竹林里5-8號 電話：7801009	昭明國小(綠埔) 地址：水潭里215號 電話：7372053

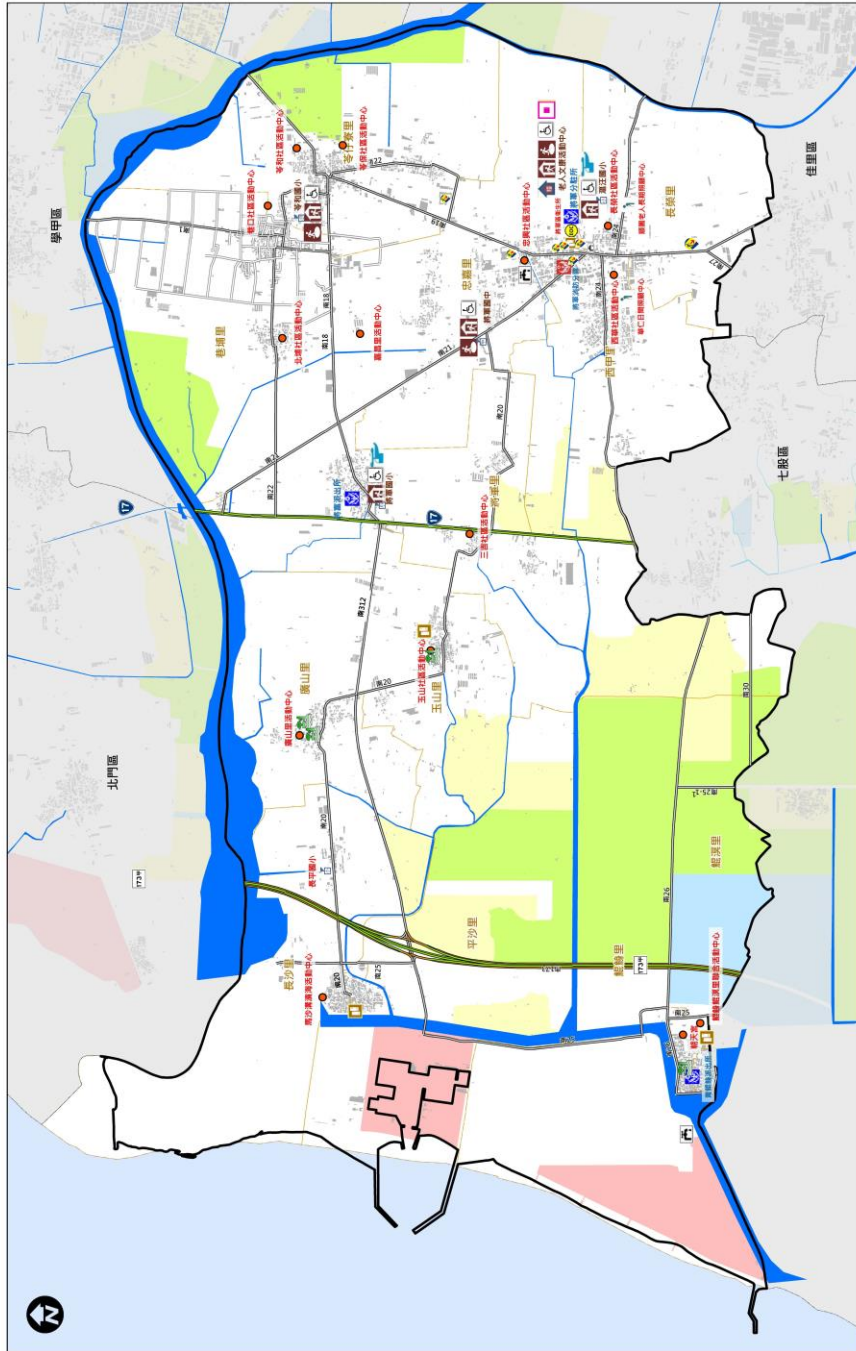
七股國小 地址：水潭里305號 電話：(06) 7372076	保里里民活動中心(綠埔) 地址：保里里民活動中心39號 電話：7941357
三股國小(綠埔) 地址：三股里100號 電話：7880744	竹橋國小(綠埔) 地址：竹橋里130號 電話：7881041

圖例	標示		設施										參考雨量區						
	圖示	說明	水災避難收容處所	避難及人員轉運站點	老人福利機構	佛光山	佛光山	佛光山	佛光山	佛光山	佛光山	佛光山	佛光山	佛光山	佛光山	佛光山	佛光山	佛光山	佛光山
避障		避障	水災避難收容處所	避難及人員轉運站點	老人福利機構	佛光山	佛光山	佛光山	佛光山	佛光山	佛光山	佛光山	佛光山	佛光山	佛光山	佛光山	佛光山	佛光山	佛光山
避障		避障	水災避難收容處所	避難及人員轉運站點	老人福利機構	佛光山	佛光山	佛光山	佛光山	佛光山	佛光山	佛光山	佛光山	佛光山	佛光山	佛光山	佛光山	佛光山	佛光山
快速道路		快速道路	水災避難收容處所	避難及人員轉運站點	老人福利機構	佛光山	佛光山	佛光山	佛光山	佛光山	佛光山	佛光山	佛光山	佛光山	佛光山	佛光山	佛光山	佛光山	佛光山
快速道路		快速道路	水災避難收容處所	避難及人員轉運站點	老人福利機構	佛光山	佛光山	佛光山	佛光山	佛光山	佛光山	佛光山	佛光山	佛光山	佛光山	佛光山	佛光山	佛光山	佛光山
快速道路		快速道路	水災避難收容處所	避難及人員轉運站點	老人福利機構	佛光山	佛光山	佛光山	佛光山	佛光山	佛光山	佛光山	佛光山	佛光山	佛光山	佛光山	佛光山	佛光山	佛光山

臺南市七股區公所 112年3月製作



臺南市將軍區水災防災地圖



圖例		設施		海水漲勢(一日雨量450mm)	
	道路		老人福利機構		0.25-0.50 m
	快速道路		避難及人員轉運集結點		0.50-1.00 m
	行政區界		水災避難收容處所		1.00-2.00 m
	區界線		地震避難收容處所		2.00-3.00 m
	區界線		地震避難收容處所		> 3.00 m
	區界線		適合式(室內)避難處所		
	區界線		適合式(室外)避難處所		
	區界線		複合式(室內)避難處所		
	區界線		複合式(室外)避難處所		

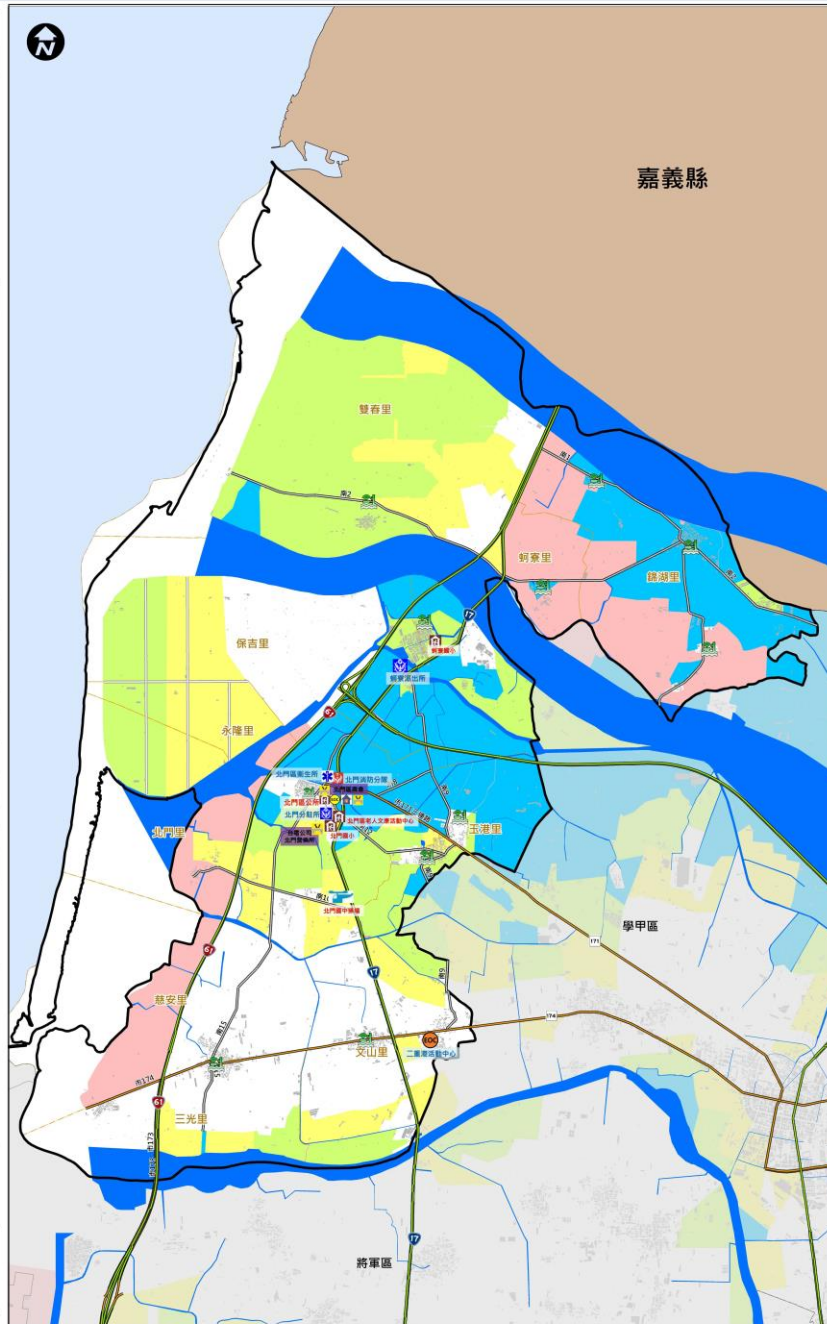
參考雨量	北門	佳里
1小時雨量 (mm)	40	40
3小時雨量 (mm)	50	50
6小時雨量 (mm)	80	80
12小時雨量 (mm)	100	100
24小時雨量 (mm)	130	130
	180	180
	220	220
	250	250
	300	300

防災資訊表	
災情通報單位 臺南市災害應變中心 • 民政及通聯處中心 (06) 6570119 • 承募災區應變中心 (06) 2989119 將軍區災害應變中心 • 電話 (06) 7942104 備災中心【將軍區老人文康活動中心】 • 電話 (06) 7944851	
警消醫療單位 • 將軍分駐所 (06) 7942182 • 將軍派出所 (06) 7942664 • 將軍消防局第三救災救護大隊將軍分隊 (06) 7942404 • 將軍區衛生所 (06) 7942007	
里長聯絡資訊	
里別	姓名 電話
長寮里	謝彩 (06) 7941823
西甲里	龍大川 (06) 7940110
忠嘉里	黃聰惠 (06) 7942731
奇仔寮里	黃信升 (06) 7942667
香埔里	吳武宗 (06) 7941066
將軍里	吳儒益 (06) 7940105
玉山里	邱家和 (06) 7930593
廣山里	吳義源 (06) 7930525
長沙里	陳啟瑜 (06) 7931372
平沙里	吳志凱 (06) 7930420
鯤潭里	周吉明 (06) 7920385
鯤鯓里	王燕宗 (06) 7920111
避難收容處所 老人文康活動中心 地址：臺南市將軍區忠義里180-50號 電話：06-7944851 潮汪國小 地址：臺南市將軍區長寮里長寮4號 電話：06-7942012 李和國小 地址：臺南市將軍區奇仔寮里李和132號 電話：06-7942031 將軍國中 地址：臺南市將軍區忠嘉里忠平1-1號 電話：06-7942042 將軍國小 地址：臺南市將軍區將軍里將軍58號 電話：06-7942034	
臺南市政府112年03月製作	

臺南市北門區防災地圖

編號 6701700

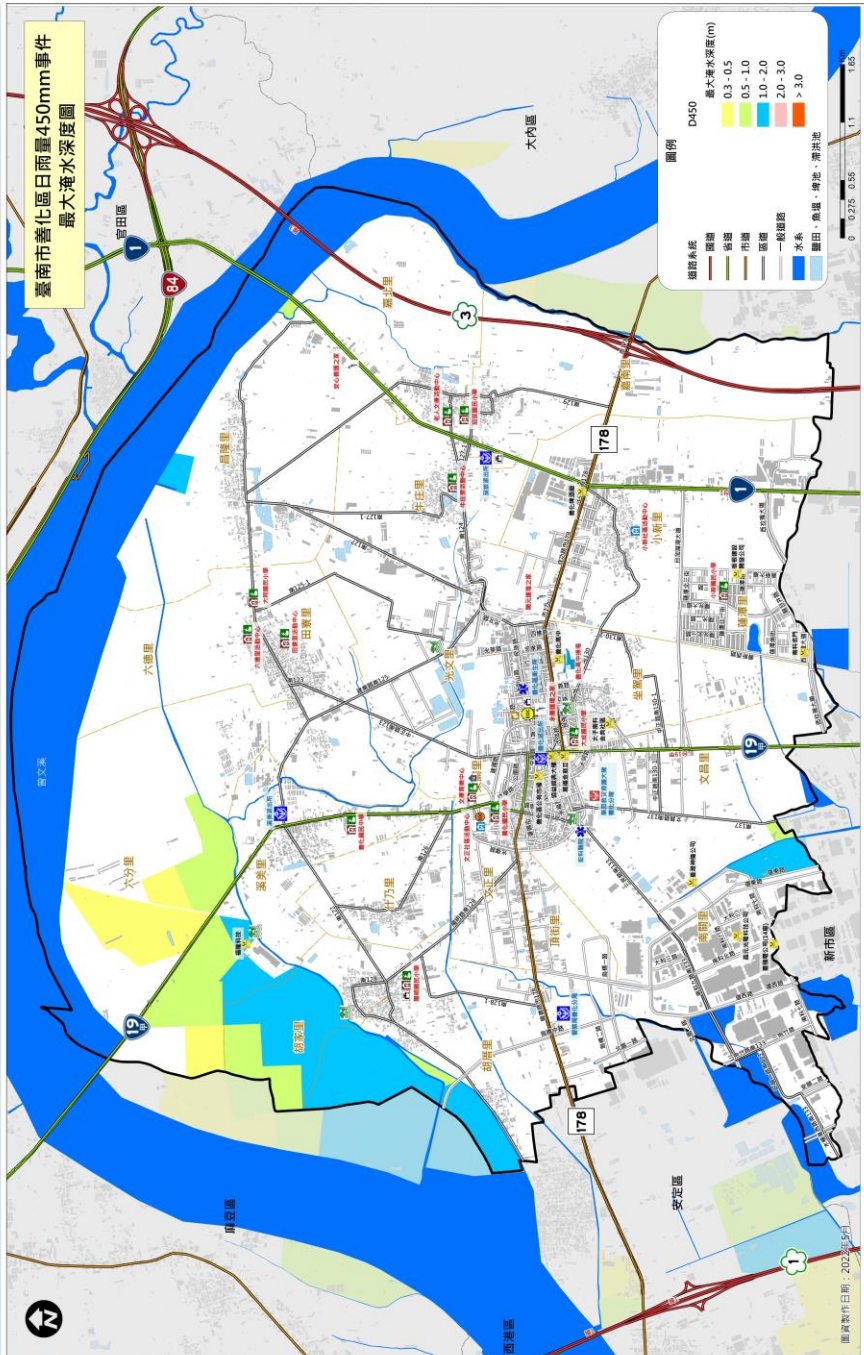
防災資訊表			
災情通報單位			
臺南市災害應變中心			
<ul style="list-style-type: none"> • 民治災害應變中心 (06) 6570119 • 永華災害應變中心 (06) 2989119 			
北門區災害應變中心			
<ul style="list-style-type: none"> • 電話 (06) 7862001 			
備援中心【北門區二重港活動中心】			
<ul style="list-style-type: none"> • 電話 (06) 7861595 			
警消醫療單位			
<ul style="list-style-type: none"> • 臺南市政府消防局第三救災救護大隊北門分隊 (06) 7862519 • 北門分駐所 (06) 7862041 • 北門區衛生所 (06) 7862043 • 蚵寮派出所 (06) 7860121 			
里長聯絡資訊			
里別	姓名	電話	手機
保吉里	王忠城	(06) 7863308	0930137508
雙春里	李連興	(06) 7863678	0937305823
蚵寮里	洪松茂	(06) 7863126	0912493288
北門里	侯明順	(06) 7861722	0938523585
錦湖里	陳國庸	(06) 7864990	0932759411
三光里	侯進枝	(06) 7850765	0933374776
文山里	李英信	(06) 7862912	0927500893
玉港里	陳來盛	(06) 7862926	0937399635
慈安里	陳錦文	(06) 7850150	0921023150
永隆里	王益	(06) 7860007	0933668885
避難收容處所			
北門區公所(2樓會議室)	  		
住址：北門里108號			
電話：(06) 7862001			
蚵寮國小(禮堂及操場)	  		
住址：蚵寮里791號			
電話：(06) 7863250			
北門國小(活動中心及操場)	  		
住址：北門里3號			
電話：(06) 7863049			
老人文康活動中心	  		
電話：06-7860-282			
地址：北門區北門里66號			



北門區公所 112年2月製作		
參考雨量站	二級警戒	北門
1小時雨量(mm)	二級警戒	40
	一級警戒	50
3小時雨量(mm)	二級警戒	80
	一級警戒	90
6小時雨量(mm)	二級警戒	100
	一級警戒	120
12小時雨量(mm)	二級警戒	150
	一級警戒	180
24小時雨量(mm)	二級警戒	200
	一級警戒	250

圖例	道路	標示	設施
	國道	 適用海嘯災害	 水災避難收容處所
	省道	 適用土石流災害	 地震避難收容處所
	快速道路	 淹水潛勢 (一日雨量450mm)	 土石流避難收容處所
	行政區界	 0.25 - 0.50 m	 海嘯避難收容處所
	界線	 0.50 - 1.00 m	 複合式災害避難處所
	標示	 1.00 - 2.00 m	 車輛及人員轉運集結點
	適用水災災害	 2.00 - 3.00 m	 取水點
	適用地震災害	 > 3.00 m	直升機起降地點
			指揮中心
			備援中心
			救護器材放置
			身心障礙福利機構
			通訊設備放置點
			老人福利機構
			垃圾集結點
			砂包放置與回收點
			地標
			防空疏散避難設施
			淹水感測器

臺南市善化區水災防災地圖



0.3-0.5
0.5-1.0
1.0-2.0
2.0-3.0
> 3.0

1小時雨量(mm)	3小時雨量(mm)	6小時雨量(mm)	12小時雨量(mm)	24小時雨量(mm)
50	110	150	200	250
60	120	170	220	270
二級警戒	二級警戒	二級警戒	二級警戒	二級警戒
一級警戒	一級警戒	一級警戒	一級警戒	一級警戒
一級警戒	一級警戒	一級警戒	一級警戒	一級警戒
一級警戒	一級警戒	一級警戒	一級警戒	一級警戒

圖例	道路	設施	標示

- 防災資訊表**
- 災情通報單位**
- 臺南市災害應變中心
 - 民生災害應變中心 (06) 6570119
 - 永華災害應變中心 (06) 2989119
 - 善化區災害應變中心
 - 電話 (06) 5837226#817
 - 備援中心【文正社區活動中心】
 - 電話 (06) 5815009
- 警消醫療單位**
- 臺南市政府警察局善化分局 (06) 5811021
 - 善化派出所 (06) 5817007
 - 茄寮派出所 (06) 5837379
 - 梁美派出所 (06) 5817981
 - 善化消防分隊 (06) 5817119

里長聯絡資訊

里別	姓名	電話
大德里	楊慶	0912217886
田寮里	楊朝輝	0912312448
竹方里	王榮勳	0932875668
文正里	胡忠實	0910373701
頂崙里	洪春清	0963683931
文昌里	李立先	092528917
高埔里	蘇啟祐	0913027170
麻寮里	廖奕勝	0937325926
麻寮里	張謙基	09335587678
麻寮里	林怡娟	09238063446
田寮里	陳壽宏	0919630506
田寮里	陳順傑	0928716579
麻寮里	吳桂玉華	0933665826
麻寮里	林耀伍	0939458015
麻寮里	蘇坤彬	0930046005
麻寮里	許慶方	0932804357
麻寮里	李志明	0937346581
六分里	蘇文俊	0932469236
麻寮里	黃術秀	0928072610
麻寮里	陳家品	0902106050

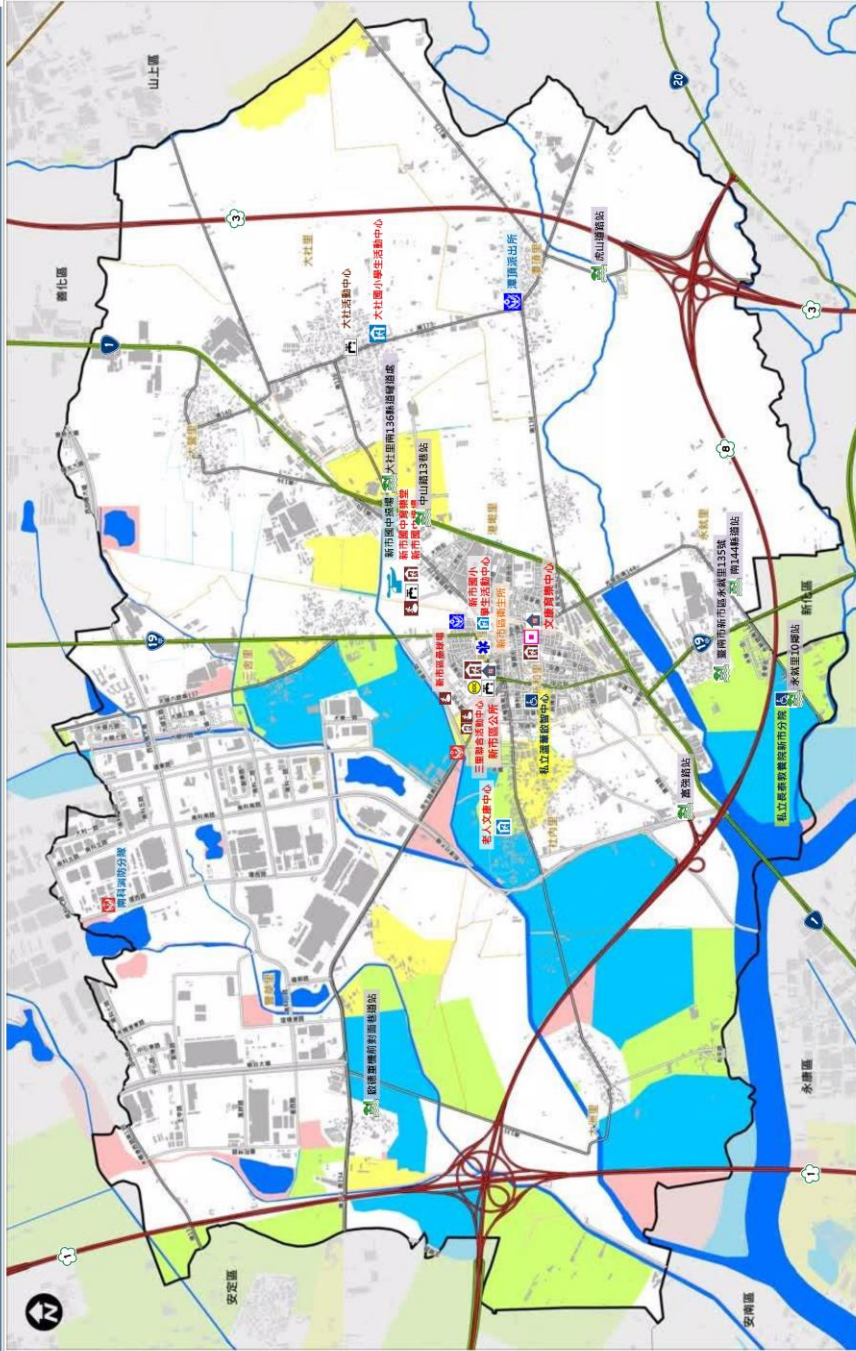
避難收容處所

名稱	地址	電話
善化區公所	善化區善化路100號	06-5815009
善化區公所	善化區善化路100號	06-5815009
善化區公所	善化區善化路100號	06-5815009
善化區公所	善化區善化路100號	06-5815009
善化區公所	善化區善化路100號	06-5815009
善化區公所	善化區善化路100號	06-5815009
善化區公所	善化區善化路100號	06-5815009
善化區公所	善化區善化路100號	06-5815009
善化區公所	善化區善化路100號	06-5815009
善化區公所	善化區善化路100號	06-5815009

臺南市政府111年12月 製作

臺南市新市區水災防災地圖

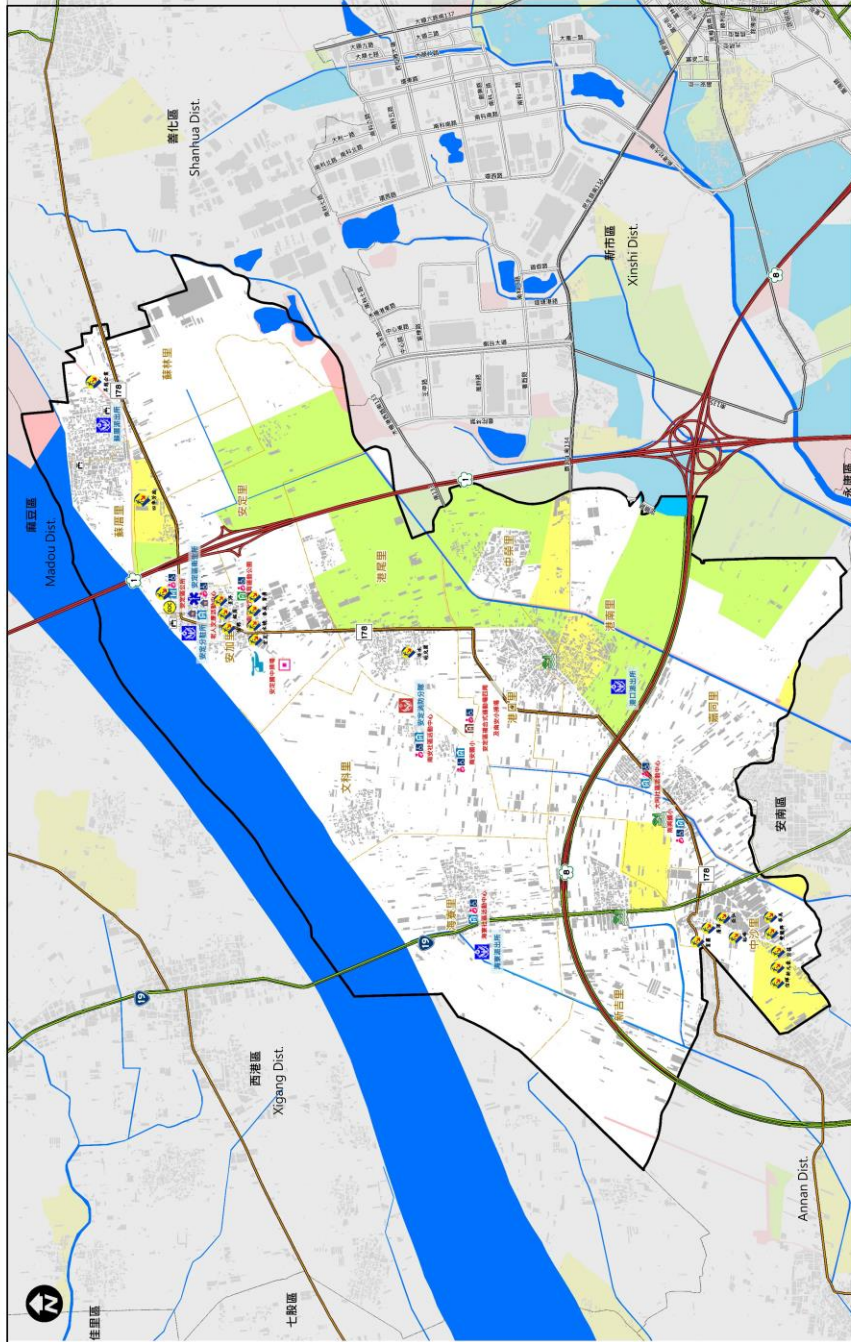
編號TNAC67-67020-A001



類別	姓名	電話
里長聯絡資訊		
新市里	鄭明強	0933-594-665
新和里	李麗文	0937-662-807
二舍里	林慶郎	0932-704-217
大灣里	朱文憲	0925-121-253
海龍里	張綠文	0913-800-105
社內里	魏千靈	0932-714-939
豐樂里	謝成	0963-468-201
秀鏡里	李紹輝	0932-151-581
大洲里	張運倫	0963-468-201
新洲里	李崇帆	0958-689-388
大社里	李鴻發	0955-018-366
避難收容處所		
新市區文庫書業中心		
地址：忠孝路189號		
電話：(06)5898318		
新市區耆人文康活動中心		
地址：社內里91-22號		
電話：(06)5895196		
新市國小		
地址：中興街1號		
電話：(06)5992895#830		
新市國中菁菁堂		
地址：民安路76號		
電話：(06)5991420#6001		
新市區公所-林慧琴		
地址：中興街12號		
電話：(06)5994711#280		
大社國小		
地址：大社里39號		
電話：(06)5991593#805		
新市國中操場		
地址：民安路76號		
電話：(06)5991420#6001		
三里聯合活動中心		
地址：民生路112號		
電話：(06)5894976		
新市區體育場		
地址：臺中街與泰安二街交叉路口		
電話：(06)5894976		

標語	標示	設施	海水淹到(一日雨量450mm)	參考距離表	新市
避難	避難收容處所	收容戶外避難收容處所	0.25 - 0.50 m	1小時距離(m)	40
避難	水災避難收容處所	老人福利機構	0.50 - 1.00 m	3小時距離(m)	50
避難	水災避難收容處所	物業管理處	1.00 - 2.00 m	6小時距離(m)	100
避難	水災避難收容處所	取水點	2.00 - 3.00 m	12小時距離(m)	110
避難	水災避難收容處所	公共集約地點	> 3.00 m	24小時距離(m)	130
避難	水災避難收容處所	消防中心			150
避難	水災避難收容處所	救護車放置			180
避難	水災避難收容處所	通訊設備放置			200
避難	水災避難收容處所	通訊設備放置			220
避難	水災避難收容處所	通訊設備放置			260
避難	水災避難收容處所	通訊設備放置			300

臺南市安定區防災避難地圖(Flood Disaster Prevention And Refuge Map of Anding Dist., Tainan City)



防災資訊表	
災情通報單位	
臺南市災害應變中心	
• 民治災害應變中心	(06) 6570119
• 水筆災害應變中心	(06) 2989119
安定區災害應變中心	
• 電話	(06) 5921116
• 傳真	(06) 5921116
• 備援中心-安定區圖書館 (安加里262-28號)	
• 電話	(06) 5920493
警消醫療單位	
• 安南分駐所	(06) 5922777
• 新市派出所	(06) 5921514
• 港口派出所	(06) 5932235
• 海寮派出所	(06) 5931251
• 安南消防分隊	(06) 5922301
• 安定區消防隊	(06) 5813583
• 安定區公所	(06) 5921116

里農聯誼會資訊		
里別	姓名	電話
蘇林里	林國華	0929-048789
蘇厝里	張登財	0912-902602
安定里	歐陽春添	0939-445660
安加里	王美和	0988-000718
港尾里	蔡運發	0933-665802
中寮里	翁炳強	0955-156702
港口里	王顯泰	0933-615686
港南里	王成章	0919-785370
港西里	王文章	0928-679095
新吉里	王顯欽	0928-716388
海寮里	方顯發	0935-424883
文料里	王顯彬	0960-161635
	蕭瑞興	0928-716341

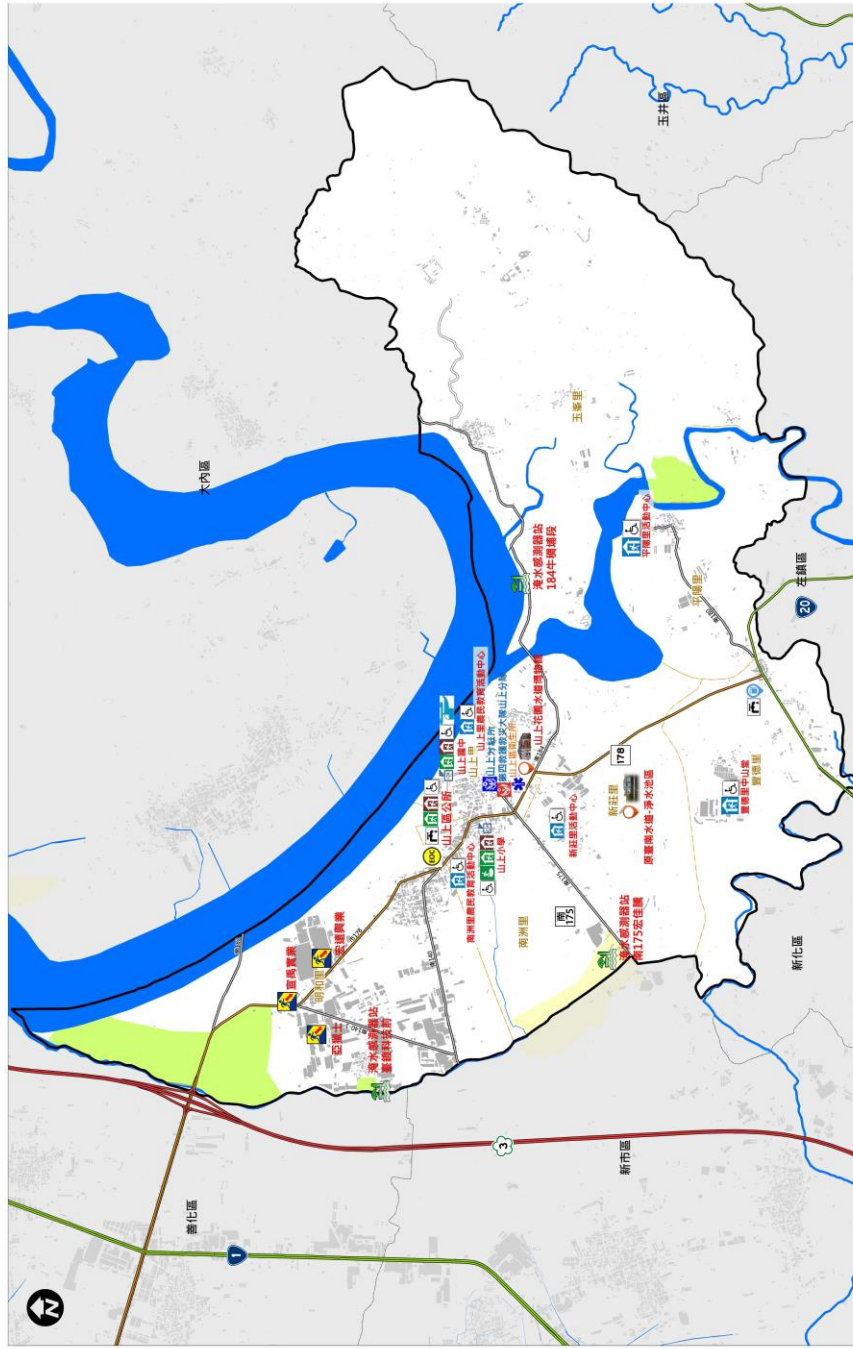
避難收容處所	
安定區公所	管理人員：林維秀 地址：安定區59號 電話：(06) 5921116 0972-398907
安定區老人文康活動中心	管理人員：林維秀 地址：安德里131-1號 電話：(06) 5923876
南寮國小	管理人員：方麗瀾 地址：海寮里15-3號 電話：(06) 5938880
南寮社區活動中心	管理人員：張保儀 地址：港安里1號 電話：(06) 5921202
大同社區活動中心	管理人員：陳錦丁 地址：大同里8號 電話：(06) 5931480
南寮國小	管理人員：陳錦西 地址：安德里245-5號 電話：(06) 5926263

112年01月製作

圖例	標示	避難收容處所	避難收容處所	避難收容處所	避難收容處所	避難收容處所
道路	國道 省道 縣道 鄉道 行政區界 鐵路	標示 通用圖則符號 通用水災災害 通用土石高災害 通用海嘯災害 通用海嘯災害 通用海嘯災害 通用海嘯災害 通用海嘯災害 通用海嘯災害	水災避難收容處所 水災避難收容處所 水災避難收容處所 水災避難收容處所 水災避難收容處所 水災避難收容處所 水災避難收容處所	水災避難收容處所 水災避難收容處所 水災避難收容處所 水災避難收容處所 水災避難收容處所 水災避難收容處所 水災避難收容處所	水災避難收容處所 水災避難收容處所 水災避難收容處所 水災避難收容處所 水災避難收容處所 水災避難收容處所 水災避難收容處所	水災避難收容處所 水災避難收容處所 水災避難收容處所 水災避難收容處所 水災避難收容處所 水災避難收容處所 水災避難收容處所

通事館(Shihua)	通事館(Village)
安定區公所(Anding Dist. Office)	安定區合里(港林、蘇厝佳光)
港寮社區活動中心(Hailian Community Activity Center)	港寮里、港口里、新吉里
安定區老人文康活動中心(Anding Dist. Senior's Activity Center)	安德里、安加里、港尾里
南安社區活動中心(Nanan Community Activity Center)	文料里
大同社區活動中心(Datong Community Activity Center)	港西里、港南里、中寮里、中寮里
安定區合里社區活動中心及南安區心通街(Around Anding Dist. Multi-Functional Sports Field And Nanan Elementary School Playground)	港西里、中寮里、港口里、港西里、中寮里、中寮里、中寮里
安定區體育運動公園(Anding Dist. Disaster Prevention Park)	全區(All)
安定區中寮南寮國小、南寮國小(Anding Junior High School, Nanan Elementary School, Nanshang Elementary School)	南寮國小(Alternate Place)

臺南市山上區防災地圖

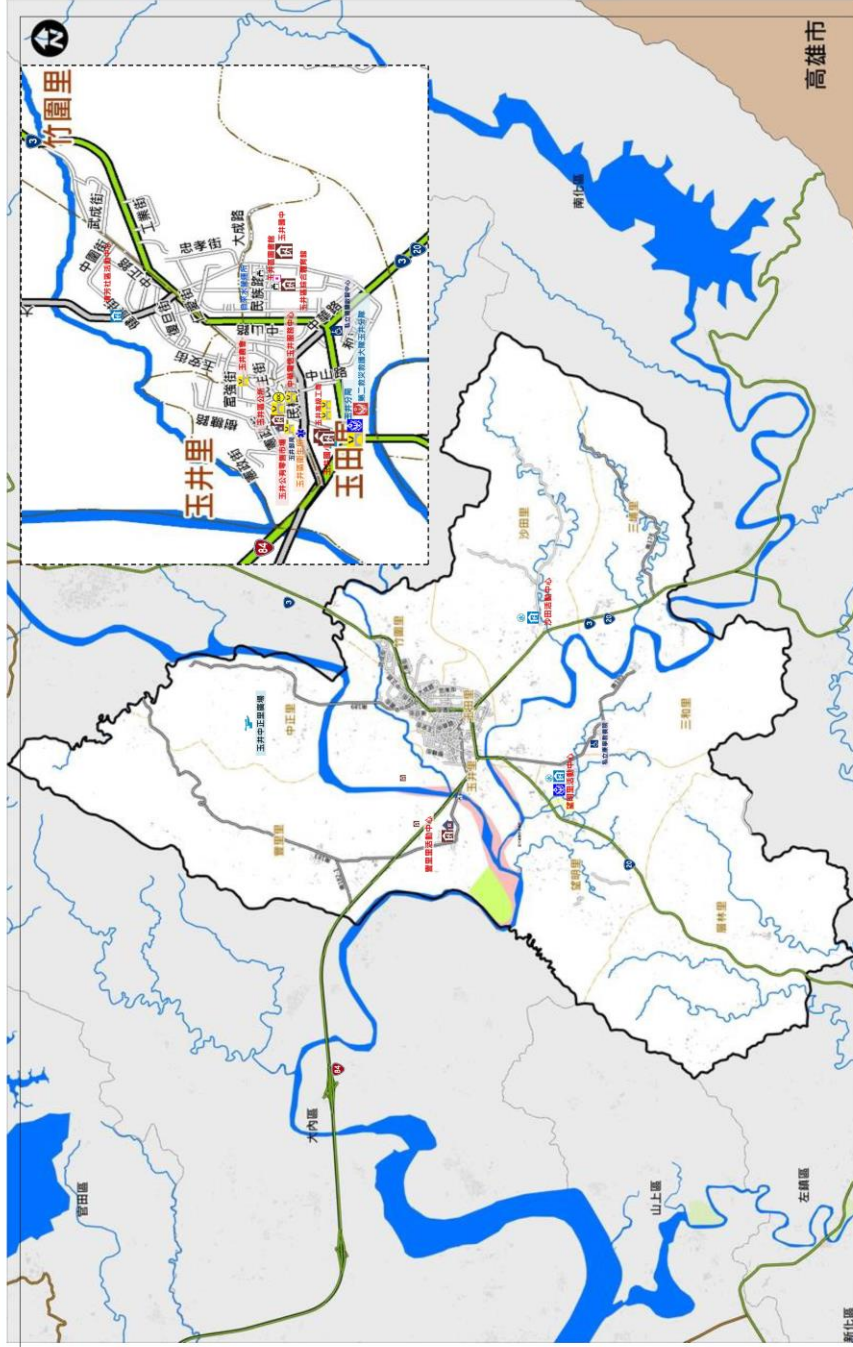


防災資訊表 災情通報單位 臺南市災害應變中心 • 民治災害應變中心 (06) 6570119 • 永華災害應變中心 (06) 2989119 山上區災害應變中心 • 電話 (06) 5781801 備援中心【明和里活動中心】 • 電話 0912175577																									
警消聯繫資訊 警消聯繫單位 • 山上分駐所 (06) 5781019 • 山上洲防分隊 (06) 5783328 • 山上區衛生所 (06) 5781013																									
里長聯絡資訊 <table border="1"> <thead> <tr> <th>里別</th> <th>姓名</th> <th>電話</th> </tr> </thead> <tbody> <tr> <td>明和里</td> <td>田附益</td> <td>0912175577</td> </tr> <tr> <td>南洲里</td> <td>李福家</td> <td>0937571012</td> </tr> <tr> <td>山上里</td> <td>郭文仁</td> <td>0920398090</td> </tr> <tr> <td>新莊里</td> <td>陳朝家</td> <td>0932707977</td> </tr> <tr> <td>玉華里</td> <td>陳啟漢</td> <td>0937571032</td> </tr> <tr> <td>平陽里</td> <td>董邦儀</td> <td>0937364686</td> </tr> <tr> <td>豐盛里</td> <td>李明良</td> <td>0988822090</td> </tr> </tbody> </table>		里別	姓名	電話	明和里	田附益	0912175577	南洲里	李福家	0937571012	山上里	郭文仁	0920398090	新莊里	陳朝家	0932707977	玉華里	陳啟漢	0937571032	平陽里	董邦儀	0937364686	豐盛里	李明良	0988822090
里別	姓名	電話																							
明和里	田附益	0912175577																							
南洲里	李福家	0937571012																							
山上里	郭文仁	0920398090																							
新莊里	陳朝家	0932707977																							
玉華里	陳啟漢	0937571032																							
平陽里	董邦儀	0937364686																							
豐盛里	李明良	0988822090																							
避難收容處所 山上區公所 地址：山上區南洲里325號 管理人：山崎美智子 電話：0929534833 山上小學 地址：山上區南洲里43號 管理人：鄭至傑 電話：0978735638 南洲里國民教育活動中心 地址：山上區南洲里197號 管理人：李振家 電話：0937571012 山上區國民教育活動中心 地址：山上區山上里134-1號 管理人：鄭文文 電話：0920398090 山上國中 地址：山上區山上里130號 管理人：廖榮顯 電話：0920308638 新莊里活動中心 地址：山上區新莊里大庄2號 電話：0932707977 豐盛里中山堂 地址：山上區豐盛里49-2號 管理人：李明良 電話：0988822090 平陽里活動中心 地址：山上區平陽里48號 管理人：董邦儀 電話：0937364686																									

山上區公所112年3月更新

道路 Roads	標示 Sign	設施 Facilities		海水漲勢(一日雨量450mm)		參考雨量站	
		老人福利機構	加油站	國小	國小	1小時雨量(mm)	24小時雨量(mm)
3 國道	危險地帶警告	非特種急結點	加油站	國小	0.25 - 0.50 m	二級警戒	60
1 省道	通用水災災害	水災避難收容處所	救護器材放置	國中	0.50 - 1.00 m	二級警戒	70
20 省道	通用水災災害	地震室內避難收容處所	救護器材放置	海水漲勢	1.00 - 2.00 m	二級警戒	130
178 市道	通用土石流災害	地震室外避難收容處所	通訊設備放置點	海水漲勢	2.00 - 3.00 m	二級警戒	150
175 市道	通用土石流災害	指揮中心	防災集結點	防空防核設備設施	> 3.00 m	二級警戒	210
	備有無障礙設施	備援中心	身心障礙便利機構	磁浮線		二級警戒	230
		備援中心				二級警戒	270
						二級警戒	300
						二級警戒	350
						二級警戒	400

臺南市玉井區防災地圖



防災資訊表	
災情通報單位	
臺南市災害應變中心 (06) 6570119	
• 民治災害應變中心 (06) 2989119	
• 永華災害應變中心 (06) 2989119	
玉井區災害應變中心	
• 電話 (06) 5741125	
備援中心【玉井區立圖書館】	
• 電話 (06) 5744190	
警消醫療單位	
• 臺南市政府警察局玉井分局 (06) 5742007	
• 消防局玉井分隊 (06) 5742517	
• 臺南市玉井區衛生所 (06) 5742275	

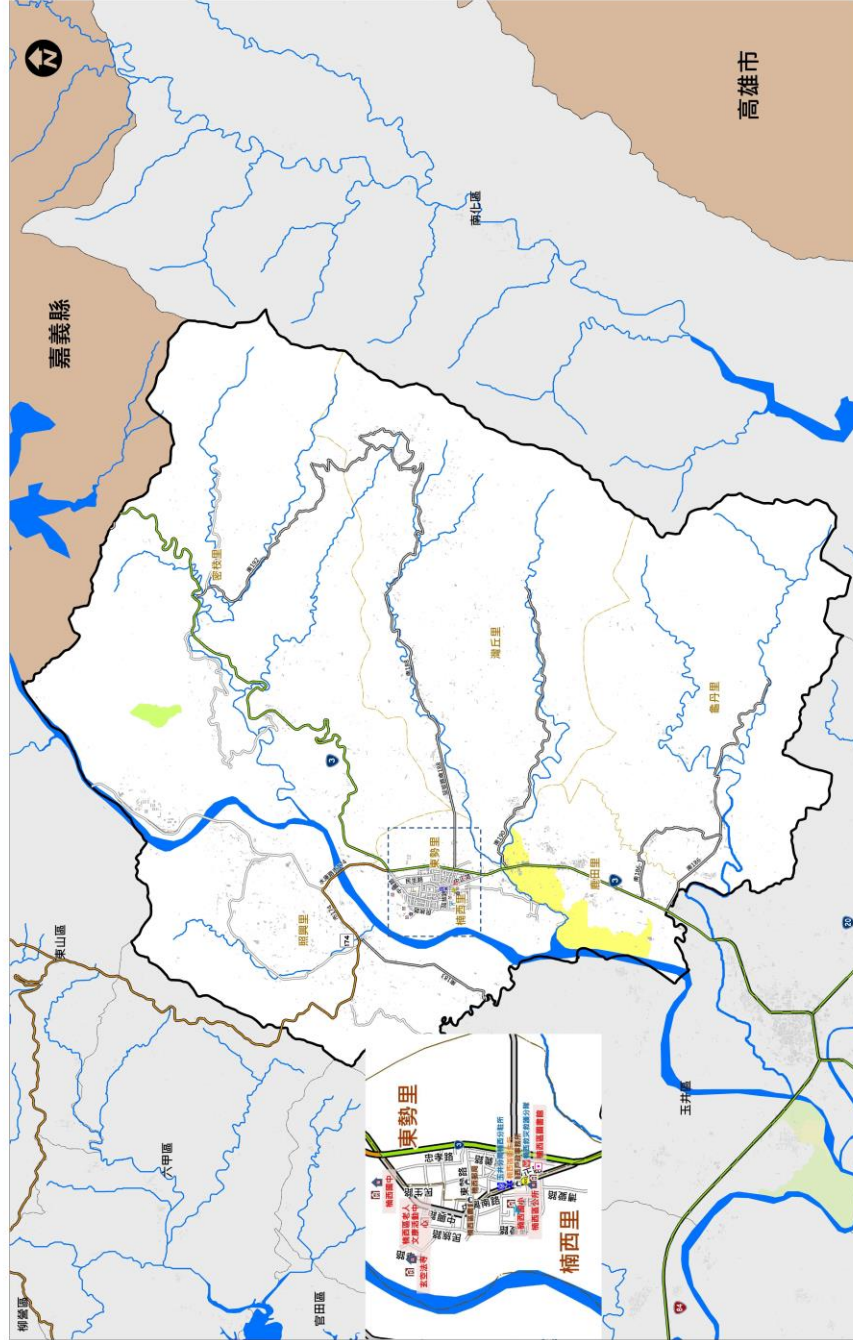
里長聯絡資訊	
里別	姓名 電話
玉井里	黃俊甫 (06) 5742921
玉田里	楊秀慧 (06) 5744763
中正里	王清鳳 (06) 5743327
竹園里	劉木蘭 (06) 5742336
沙田里	王義錦 (06) 5742716
三和里	陳金敬 (06) 5743122
雙明里	李寶蓮 (06) 5743530
廣林里	李麗華 (06) 5747729
豐里里	歐陽春 (06) 5745675
	羅錦輝 (06) 5742514
避難收容處所	
玉井區公所	玉井國小 地址：玉井區中正路27號 電話：(06) 5741141
玉井國中	聯合體育館 地址：玉井區大湖路152號 電話：(06) 5742214
玉井工廠	臺南區活動中心 地址：玉井區中山路1-1號 電話：(06) 5741101
沙田區活動中心	豐原區活動中心 地址：沙田區民權路32-3號 電話：0933298914
清芬社區活動中心	清芬社區活動中心 地址：中庄里海墘路10號 電話：0937348752

標誌	圖例	標示	設施	參考雨量站
	區道		老人福利機構	玉井
	省道		車輛及人員轉運集結站	二級警戒 一級警戒
	快速道路		水災避難收容處所	1小時雨量(mm)
	快速道路		地震避難收容處所	3小時雨量(mm)
	行政區界		土石流避難收容處所	6小時雨量(mm)
	區界線		海嘯避難收容處所	12小時雨量(mm)
			複合式避難收容處所	24小時雨量(mm)

臺南市政府111年09月製作	
-----------------------	--

臺南市楠西區水災防災地圖

112年2月更新



防災資訊表

災情通報單位

- 臺南市災害應變中心
- 民治災害應變中心 (06) 6569119
- 永華災害應變中心 (06) 2989119
- 楠西區災害應變中心
- 電話 (06) 5751615
- 備援中心【楠西區圖書館】
- 電話 (06) 5754056

警消醫療單位

- 五井分局楠西分駐所 (06) 5751252
- 楠西救災救護分隊 (06) 5752260
- 楠西區衛生所 (06) 5751006

里長聯絡資訊

里別	姓名	電話
楠西里	劉富誠	(06) 5752535
密枝里	林明杉	(06) 5750283
灣丘里	龐順吉	0917573690
疊丹里	林茂松	(06) 5747247
東勢里	張華民	(06) 5751639
鹿田里	蕭漢威	(06)5751803
照興里	江森原	(06) 5753106

避難收容處所

楠西區公所
 地址：臺南市楠西區楠西里中正路230號
 電話 06-5751615

楠西國中
 地址：臺南市楠西區楠西里中興路107號
 電話：(06) 5751712

楠西國小
 地址：臺南市楠西區四維路69號
 電話：(06) 5751062

楠西區老人文康活動中心
 地址：臺南市楠西區楠西里民族路128號
 電話：(06) 5752055

玄空法寺
 地址：臺南市楠西區中興路107-21號
 電話：(06) 5751660

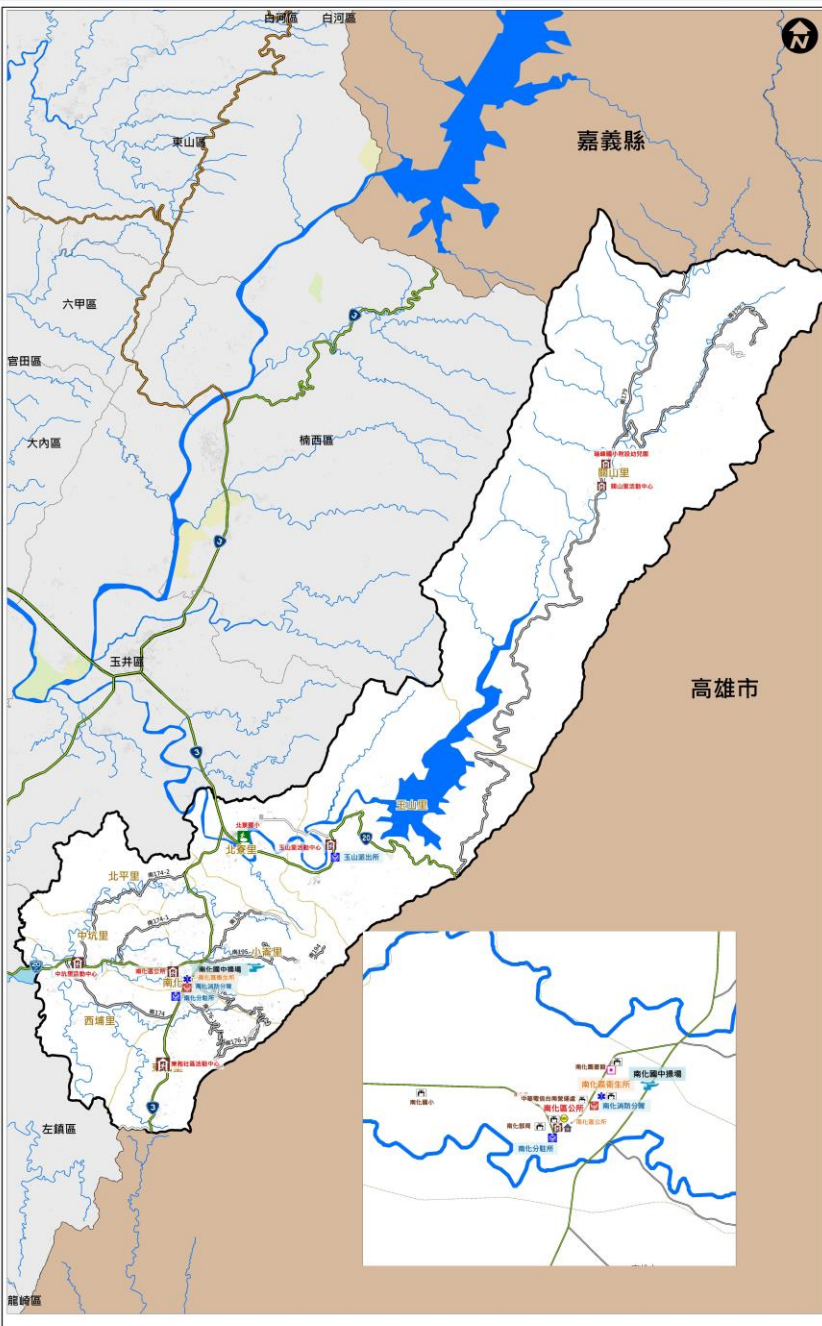
臺南市楠西區公所112年2月更新

圖例	標示	設施	設施	參照雨量站	楠西
道路	國道	水災避難收容處所	老人服務機構	1小時雨量 (mm)	70
	省道	水災避難收容處所	插插及人員轉運集結點	二級警戒	80
	快速道路	水災避難收容處所	消防單位	三小時雨量 (mm)	150
行政區界	國界	水災避難收容處所	消防單位	六小時雨量 (mm)	200
	國界	水災避難收容處所	消防單位	12小時雨量 (mm)	300
		水災避難收容處所	消防單位	24小時雨量 (mm)	400
		水災避難收容處所	消防單位		450

臺南市南化區水災防災地圖

編號 6702500

防災資訊表	
災情通報單位	
臺南市災害應變中心 • 民治災害應變中心 (06) 6570119 • 永華災害應變中心 (06) 2989119 南化區災害應變中心 • 電話 (06) 5771513#205 備援中心【南化區圖書館】 • 電話 (06) 5771247	
警消醫療單位	
• 玉井分局南化分駐所 (06) 5771179 • 南化消防隊 (06) 5773428 • 南化衛生所 (06) 5771139	
里長聯絡資訊	
里別	姓名 電話
南化里	余俊輝 (06) 5771279
小崙里	張毓仁 (06) 5771124
東和里	林志明 (06) 5775001
西埔里	陳志得 (06) 5773239
中坑里	錢百萬 (06) 5771690
北平里	洪明石 (06) 5774302
北寮里	李坤董 (06) 5772042
玉山里	邱永霖 (06) 5772128
關山里	謝國男 (06) 5770095
避難收容處所	
南化區公所 地址：南化里230號 電話：06-5771513	東和社區活動中心 地址：東和里19-1號 電話：06-5775001
中坑里活動中心 地址：中坑里38-6號 電話：06-5775023	玉山里活動中心 地址：玉山里65號 電話：06-5772005
北寮國小 地址：北寮里110-27號 電話：06-5772215	瑞峰國小附設幼兒園 地址：關山里96號 電話：06-5770093
關山里活動中心 地址：關山里84-3號 電話：06-5770095	
臺南市政府112年2月製作	




參考雨量站	南化區
1小時雨量(mm)	二級警戒 60
	一級警戒 70
3小時雨量(mm)	二級警戒 140
	一級警戒 150
6小時雨量(mm)	二級警戒 200
	一級警戒 220
12小時雨量(mm)	二級警戒 320
	一級警戒 350
24小時雨量(mm)	二級警戒 400
	一級警戒 450

圖例	道路	標示	設施
① 國道	通用海嘯災害	水災避難收容處所	醫療院所
20 省道	通用土石流災害	地震避難收容處所	身心障礙福利機構
36 快速道路	淹水潛勢 (一日雨量450mm)	土石流避難收容處所	老人福利機構
行政區界	0.25 - 0.50 m	海嘯避難收容處所	物資儲備點
里界線	0.50 - 1.00 m	複合式災害避難處所	取水點
標示	1.00 - 2.00 m	車輛及人員轉運集結點	直升機起降地點
水 通用水災災害	2.00 - 3.00 m	消防單位	指揮中心
震 通用地震災害	> 3.00 m	警察單位	備援中心
			救護器材放置
			通訊設備放置點
			垃圾集結點
			砂包放置與回收點
			地標
			地震避難收容處所(室外)

臺南市左鎮區區級防災地圖

防災資訊表

行政區位圖



災情通報單位

- 臺南市災害應變中心
民治專線:06-6569119
永華專線:06-2989119
- 左鎮區災害應變中心
電話:06-5731611
- 消防局報案電話:119
- 警察局報案電話:110
- 市民服務熱線:1999

防災資訊網站

- 內政部消防署
<http://www.nfa.gov.tw>
- 臺南市政府消防局
<http://119.tainan.gov.tw/>
- 臺南市政府左鎮區公所
<http://web2.tainan.gov.tw/Zuojhen/>
- 臺南市政府災害應變告示網
<http://disaster.tainan.gov.tw>

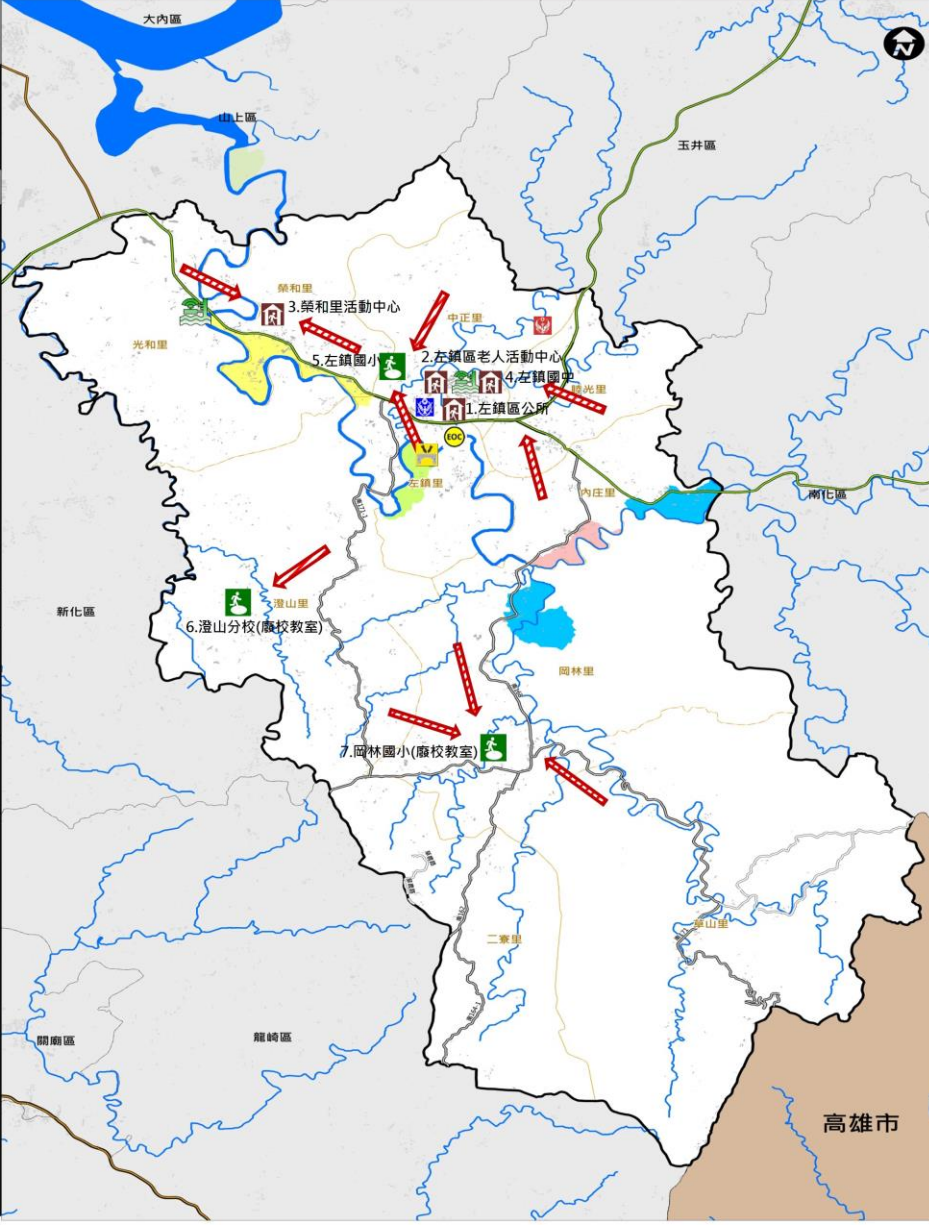
避難原則

- 水災:就地避難或垂直避難; 低窪地區前往避難收容處所
- 地震:前往開放空間或公園避難

避難收容處所

- 左鎮區公所**
地址: 中正里171-4號
電話: (06) 5731611
- 左鎮區老人活動中心**
地址: 中正里15-2號
電話: (06) 5731611
- 榮和里活動中心**
地址: 榮和里60-7號
電話: (06) 5732282
- 左鎮國中**
地址: 中正里170號
電話: (06) 5731015
- 左鎮國小**
地址: 中正里7號
Tel: (06) 5731019
- 澄山分校(廢校教室)**
地址: 澄山里77-3號
電話: (06) 5731848
- 岡林國小(廢校教室)**
地址: 岡林里31號
電話: (06) 5730061

臺南市政府112年2月製作



圖例	道路	標示		設施			
	省道	疏散避難方向	備有無障礙設施	地震室外避難收容處所	消防單位	物資儲備點	通訊設備放置點
鄉道	適用地震災害	廟宇	水災避難收容處所	警察單位	取水點	車輛及人員轉運集結點	
行政界線	適用水災災害	國小	海嘯避難收容處所	醫療單位	直升機起降點	垃圾集結點	
里界線	適用海嘯災害	國中	複合型室外避難收容處所	身心障礙福利機構	救援器材放置點	砂包放置點	
	指揮中心	地標	複合型避難收容處所	老人福利機構	淹水感測器	防空疏散避難設施	

臺南市仁德區水災防災地圖

防災資訊表

災情通報單位

臺南市政府災害應變中心
 民治災害應變中心電話:06-6570119
 永華災害應變中心電話:06-2989119
 仁德區災害應變中心
 電話:06-2706979
 第二備援應變中心-後壁里老人文康活動中心
 電話:06-2705366

警消醫療單位

仁德分駐所: 電話: 06-2702664
 太廟派出所: 電話: 06-2726472
 德南派出所: 電話: 06-2791341
 文賢派出所: 電話: 06-2661788
 仁德消防分隊: 電話: 06-2702827
 文賢消防分隊: 電話: 06-2666302
 仁德區衛生所: 電話: 06-2704153

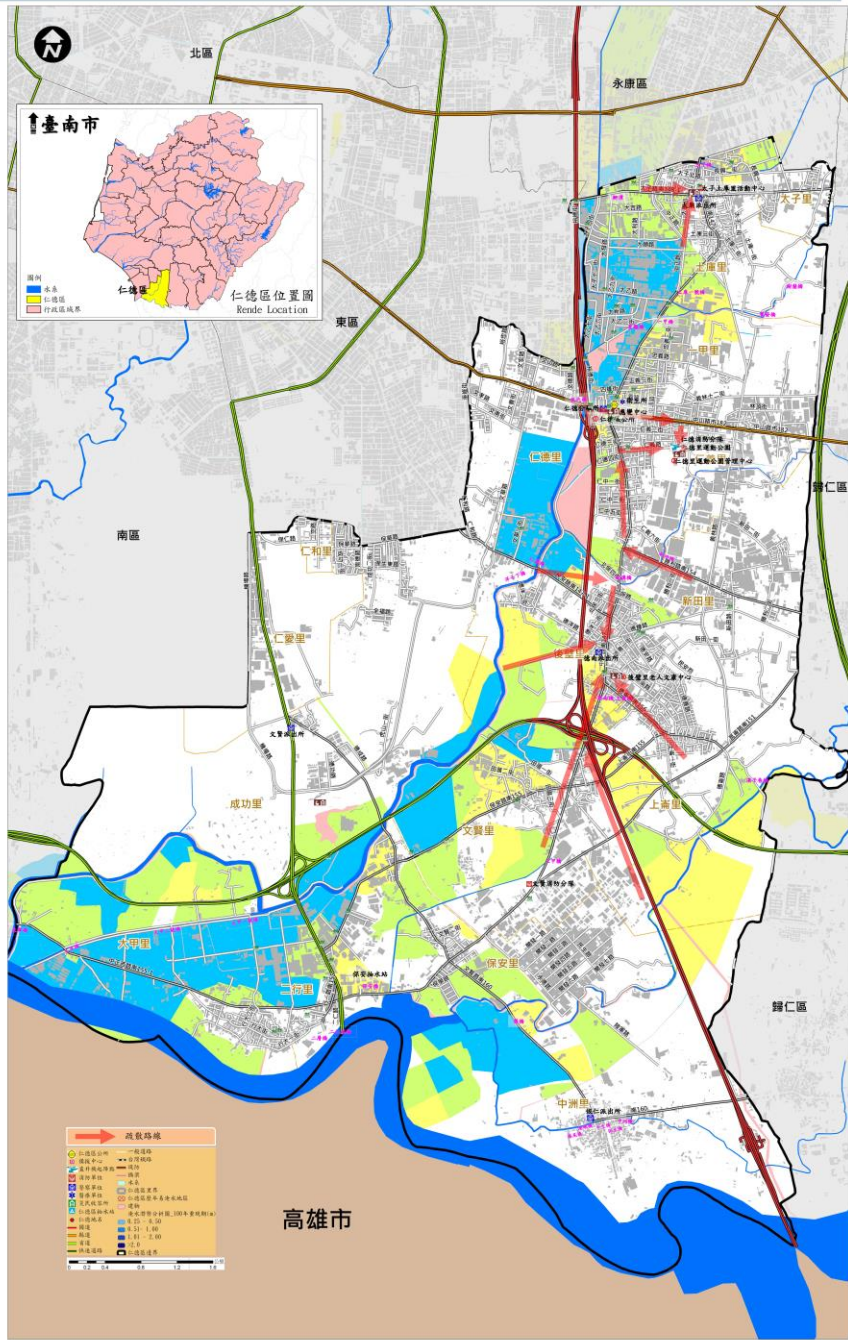
里長聯絡電話

太子里里長徐徽徽: 電話:06-2718282; 手機: 0933-334-355
 土庫里里長黃富建: 電話:06-2727940; 手機: 0915-159-588
 一甲里里長楊富田: 電話:06-2705297; 手機: 0933-333-229
 仁德里里長王文雄: 電話:06-2700598; 手機: 0922-766-360
 仁義里里長鍾路洋: 電話:06-2793590; 手機: 0989-209-599
 新田里里長王俊傑: 電話:06-2492123; 手機: 0936-072-669
 後壁里里長蔡誌倫: 手機: 0929-080-792
 上崙里里長李紫再: 電話:06-2665646; 手機: 0935-485-931
 文賢里里長林江溪: 電話:06-2667913; 手機: 0925-867-193
 保安里里長顧顯城: 電話:06-2662557; 手機: 0912-131-721
 成功里里長鄭納甫: 電話:06-2677362; 手機: 0936-387-349
 仁和里里長陳珍全: 電話:06-2695614; 手機: 0932-831-433
 仁愛里里長張台昇: 電話:06-2686890; 手機: 0934-026-058
 二行里里長吳權國: 電話:06-366-3909; 手機: 0909-883-111
 大甲里里長許裕宗: 電話:06-3661617; 手機: 0910-577-141
 中洲里里長葉清仁: 電話:06-2662545; 手機: 0937-349-929

避難處所

仁德區公所 面積:1710m ² 容納人數:580人	聯絡人 陳耀華 聯絡電話: 069629359	
後壁里老人文康中心 面積:4400m ² 容納人數:1460人	聯絡人 王淑潔 聯絡電話: 06-2794821; 0937646687	
仁義里運動公園管理中心 面積:9500m ² 容納人數:3260人	聯絡人 黃瑞雄 聯絡電話: 06-2796971	
太子里活動中心 面積:1450m ² 容納人數:480人	聯絡人 王淑潔 聯絡電話: 06-2700133; 0932989398	
臺南都會公園 面積:6200m ² 容納人數:2060人	聯絡人 李元宏 聯絡電話: 06-2664780	

臺南市政府112年03月修訂



緊急救災物資儲存
 物資接收地:仁德區公所
 地址:仁德區中正路三段5號
 聯絡人:楊培聲
 聯絡電話:06-2702447

1991
平安語音留言專線



區別	里別	參考雨量站	雨量二級警戒值	雨量一級警戒值
仁德區	保安里	風東路南區, 仁德	250mm	300mm
仁德區	文賢里	風東路南區, 仁德	250mm	300mm
仁德區	太子里	風東路南區, 仁德	250mm	300mm
仁德區	土庫里	風東路南區, 仁德	250mm	300mm
仁德區	一甲里	風東路南區, 仁德	250mm	300mm
仁德區	上崙里	風東路南區, 仁德	250mm	300mm
仁德區	大甲里	風東路南區, 仁德	250mm	300mm
仁德區	二行里	風東路南區, 仁德	250mm	300mm

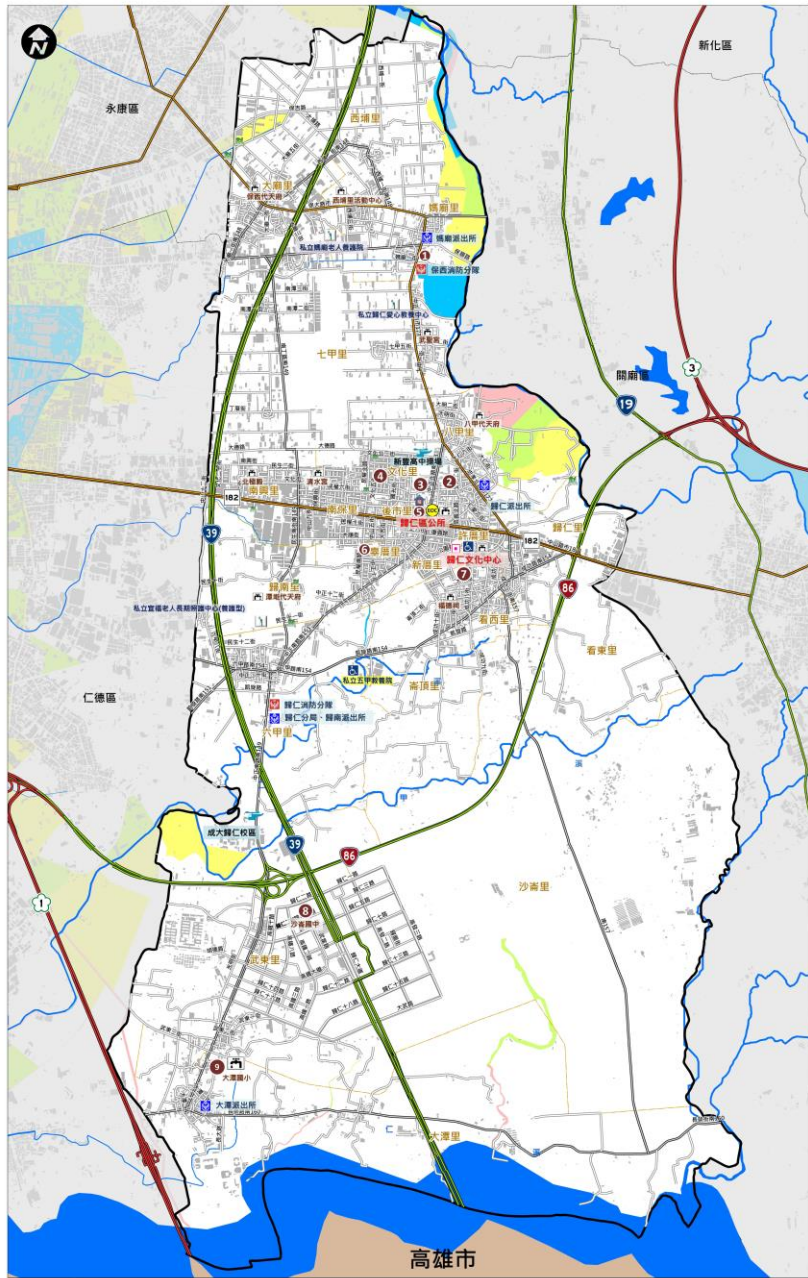
直升機起降點
仁德區運動公園
 地點:臺南市仁德區仁義路130號
 面積:直徑24公尺
 座標: X:120 14 00° Y:22 58' 00"

臺南市歸仁區水災防災地圖

防災資訊表		
災情通報單位		
臺南市災害應變中心		
• 民治災害應變中心 (06) 6570119		
• 永華災害應變中心 (06) 2989119		
歸仁區災害應變中心		
電話 (06) 2301518		
備援中心【歸仁文化中心1樓及地下室】		
電話 (06) 3306505 分機101、102、104		
警消醫療單位		
• 歸仁分局 (06) 2304964		
• 大潭派出所 (06) 2781450		
• 歸南派出所 (06) 2307887		
• 歸仁派出所 (06) 2304028		
• 媽廟派出所 (06) 2307931		
• 歸仁消防分隊 (06) 2304739		
• 保西消防分隊 (06) 3388300		
• 歸仁區公所 (06) 2301518		
里長聯絡資訊		
里別	姓名	電話
南保里	黃良生	(06) 2308559
六甲里	林石象	(06) 2308998
歸仁里	嚴銓鑫	(06) 2304331
後市里	張文義	(06) 2393551
辜厝里	陳朝壽	(06) 2390323
許厝里	陳素鸞	(06) 2304060
看西里	楊專成	(06) 2395629
看東里	王正儀	(06) 2395630
崙頂里	徐進德	(06) 2302582
沙崙里	李明山	(06) 2396575
大潭里	林俊成	(06) 2780075
武東里	劉延欽	(06) 2781464
八甲里	黃國勳	(06) 2392076
七甲里	郭世文	(06) 2300126
媽廟里	張宏志	(06) 2398905
西埔里	鄭福利	(06) 2721530
大廟里	陳凌澤	(06) 2711794
南興里	朱璟漢	(06) 2393291
新厝里	林文斌	(06) 3301324
歸南里	吳忠霖	(06) 2308585
文化里	黃國棟	(06) 3301285
避難收容處所		
歸仁國中 住址：文化里文化街二段2號 電話：(06) 2301873#113	沙崙國中 住址：文化里歸仁六路2號 電話：(06) 3032062#301	
歸仁國小 住址：歸仁里文化街一段100號 電話：(06) 2304740#201	紅瓦厝國小 住址：崙頂里崙南里100號 電話：(06) 2309012#740	
文化國小 住址：文化里文化街二段136號 電話：(06) 3301666#840	歸南國小 住址：辜厝里崙南里171號 電話：(06) 2304930#113	
大潭國小 住址：大潭里中正路三段97號 電話：(06) 2781953#140	保西國小 住址：媽廟里中正北路三段60號 電話：(06) 2309683#818	
歸仁區公所 住址：後市里中山路二段2號 電話：(06) 2396092		

臺南市歸仁區公所112年03月製作

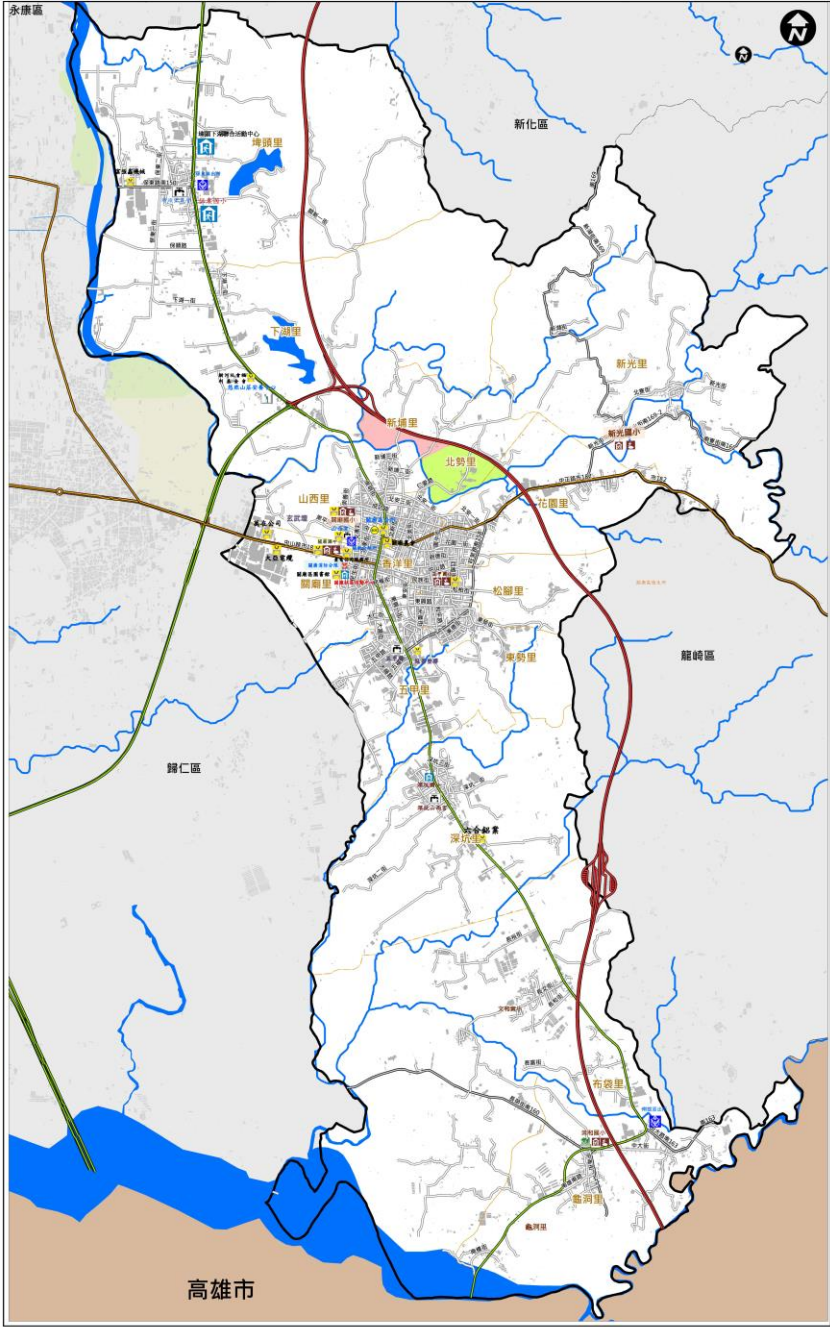
參考雨量站	沙崙	媽廟	
1小時雨量(mm)	二級警戒	50	50
	一級警戒	60	60
3小時雨量(mm)	二級警戒	90	90
	一級警戒	100	100
6小時雨量(mm)	二級警戒	130	130
	一級警戒	150	150



圖例	道路	標示	設施
圖例	國道	通用海嘯災害	水災避難收容處所
	省道	通用土石流災害	地震避難收容處所
	快速道路	淹水潛勢 (一日雨量450mm)	土石流避難收容處所
	行政區界	0.25 - 0.50 m	海嘯避難收容處所
	里界線	0.50 - 1.00 m	複合型(室內)避難收容處所
	標示	1.00 - 2.00 m	複合型(戶外)避難收容處所
	通用水災災害	2.00 - 3.00 m	車輛及人員轉運集結點
	通用地震災害	> 3.00 m	直升機起降地點
			消防單位
			警察單位
			醫療院所
			指挥中心
		備援中心	
		救援器材放置	
		身心障礙福利機構	
		老人福利機構	
		物資儲備點	
		取水點	
		通訊設備放置點	

臺南市關廟區水災防災地圖

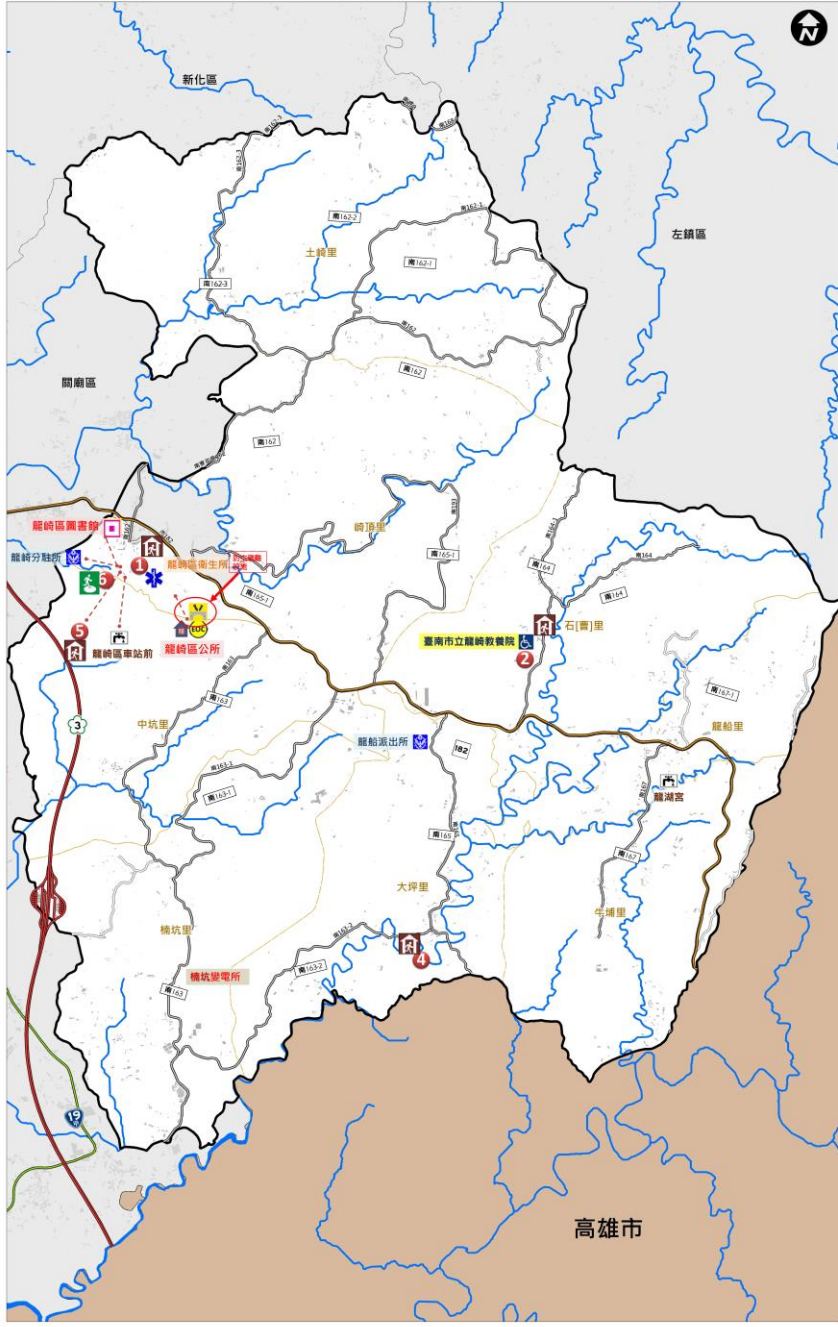
防災資訊表		
災情通報單位		
臺南市災害應變中心		
• 民治災害應變中心 (06) 6570119		
• 永華災害應變中心 (06) 2989119		
關廟區災害應變中心		
電話 (06)5953195		
備援中心【關廟區圖書館】		
電話 (06) 5960858		
警消醫療單位		
• 關廟分駐所 (06) 5952013		
• 媽廟派出所 (06) 5955799		
• 南雄派出所 (06) 5551907		
• 關廟消防分隊 (06) 5952895		
• 關廟區衛生所 (06) 5952395		
里別	姓名	電話
下湖里	董錦松	(06) 5952223
埤頭里	許文進	(06) 5952164
新光里	黃瑞池	(06) 5952174
新埔里	張敬仁	(06) 5952130
關廟里	楊宗輝	(06) 5952125
山西里	楊啟賢	(06) 5952246
東勢里	方耀南	(06) 5952140
北勢里	郭水道	(06) 5952128
五甲里	盧振良	(06) 5959137
松腳里	楊文慶	(06) 5952145
香洋里	盧建平	(06) 5952127
花園里	郭文郁	(06) 5952126
深坑里	林國治	(06) 5952146
龜洞里	洪世東	(06) 5551480
布袋里	陳隆目	(06) 5551147
避難收容處所		
關廟社區活動中心 地址：文化街85號 電話：(06)5950002#112	新光國小 地址：新光街76號 電話：(06) 5952419#22	
深坑國小 地址：南雄路一段487號 電話：(06) 5952409#103	永和國小 地址：南雄南路568號 電話：(06) 5951040#23	
關廟國小 地址：文善路121號 電話：(06) 5952209#704	埤頭里下湖里聯合活動中心 地址：關新路2段142號 電話：(06) 5950743	
五甲國小 地址：和平路246號 電話：(06)5952155#314	保東國小 地址：關新路1段776號 電話：(06) 5952344#203	
關廟國中 地址：中山路2段172號 電話：(06)5951181#217		
臺南市政府112年1月製作		
參考雨量站	沙崙	
1小時雨量(mm)	二級警戒	50
	一級警戒	60
3小時雨量(mm)	二級警戒	90
	一級警戒	100
6小時雨量(mm)	二級警戒	130
	一級警戒	150
12小時雨量(mm)	二級警戒	190
	一級警戒	230
24小時雨量(mm)	二級警戒	260
	一級警戒	300



圖例	道路	標示	設施
國道	適用海嘯災害	水災避難收容處所	醫療院所
省道	適用土石流災害	地震避難收容處所	身心障礙福利機構
快速道路	淹水潛勢 (一日雨量450mm)	土石流避難收容處所	老人福利機構
行政區界	0.30 - 0.50 m	海嘯避難收容處所	物資儲備點
里界線	0.50 - 1.00 m	複合式災害避難處所	取水點
標示	1.00 - 2.00 m	車輛及人員轉運集結點	直升機起降地點
適用水災災害	2.00 - 3.00 m	消防單位	指揮中心
適用地震災害	> 3.00 m	警察單位	備援中心
			救護器材放置
			通訊設備放置點
			淹水感測器
			防空避難處所

臺南市龍崎區水災防災地圖

防災資訊表		
災情通報單位		
臺南市災害應變中心 • 民治災害應變中心 (06) 6570119 • 永華災害應變中心 (06) 2989119 龍崎區災害應變中心 電話 (06) 5941326 備援中心【龍崎區圖書館】 電話 (06) 5941653		
警消醫療單位		
• 龍崎分駐所 (06) 5941010 • 龍船派出所 (06) 5941099 • 龍崎區衛生所 (06) 5941397		
里長聯絡資訊		
里別	姓名	電話
崎頂里	黃嘉慶	(06)5941577 - 093552325
土崎里	林宏忠	(06) 5940303 - 0936182366
中坑里	陳茂全	(06) 3554294 - 0912764853
橋坑里	洪坤木	(06) 5551833 - 0917627797
大坪里	余文生	(06) 5941576 - 0919113833
石噶里	余瑞凱	(06) 5947503 - 0968095890
龍船里	林萬億	(06) 5947001 - 0919852273
牛埔里	陳正印	(06) 2300556 - 0935059873
避難收容處所		
老人文康活動中心 住址：崎頂里新市子201號 電話：(06) 5940327 		
石噶里活動中心 住址：石噶里刺子崙13-3號 電話：(06) 5947207 		
大坪里活動中心 住址：大坪里37-2號 電話：(06) 5940253 		
龍崎區區民活動中心 住址：崎頂里新市子41號 電話：(06) 5941204 		
龍崎國小操場 住址：崎頂里新市子41號 電話：(06) 5941204 		
臺南市政府112年2月1日更新		



參考雨量站		
參考雨量站	二級警戒	崎頂
1小時雨量 (mm)	二級警戒	70
	一級警戒	80
3小時雨量 (mm)	二級警戒	140
	一級警戒	150
6小時雨量 (mm)	二級警戒	220
	一級警戒	250
12小時雨量 (mm)	二級警戒	320
	一級警戒	350
24小時雨量 (mm)	二級警戒	400
	一級警戒	450

圖例	道路	標示	設施		
圖例	國道	適用海嘯災害	水災避難收容處所	醫療院所	救護器材放置
	省道	適用土石流災害	室內地震避難收容處所	身心障礙福利機構	通訊設備放置點
	快速道路	淹水潛勢 (一日雨量450mm)	土石流避難收容處所	老人福利機構	室外地震避難收容處所
	行政區界	0.25 - 0.50 m	海嘯避難收容處所	物資儲備點	防空避難設施
	區界線	0.50 - 1.00 m	複合式災害避難處所	取水點	
	標示	1.00 - 2.00 m	車輛及人員轉運集結點	直升機起降地點	
	通用水災災害	2.00 - 3.00 m	消防單位	指揮中心	
	通用地震災害	> 3.00 m	警察單位	備援中心	

臺南市永康區水災防災地圖

防災資訊表																																																																																																																																											
災情通報單位 臺南市災害應變中心 • 民治災害應變中心 (06) 6570119 • 永華災害應變中心 (06) 2989119 永康區災害應變中心【永康區公所】 • 電話 (06) 2010308#9 永康區災害應變備援中心【永康區社教中心】 • 電話 (06) 2029666																																																																																																																																											
警消醫療單位																																																																																																																																											
◆ 永康分局 (06) 2333324 ◆ 永信派出所 (06) 2014059 ◆ 大灣派出所 (06) 2044835 ◆ 龍潭派出所 (06) 2327954 ◆ 復興派出所 (06) 3115874 ◆ 大灣派出所 (06) 2712274 ◆ 鹽行派出所 (06) 2531444 ◆ 永康派出所 (06) 2326081	◆ 第五救災救護大隊 (06)2016462 ◆ 永康消防分隊 (06) 2326951 ◆ 鹽行消防分隊 (06) 2711995 ◆ 鹽行消防分隊 (06) 2536326 ◆ 復興消防分隊 (06) 3117228 ◆ 大灣特勤分隊 (06) 3038119 ◆ 永康衛生所 (06) 2326507																																																																																																																																										
里長聯絡資訊																																																																																																																																											
<table border="1"> <thead> <tr> <th>里別</th> <th>姓名</th> <th>電話</th> <th>里別</th> <th>姓名</th> <th>電話</th> </tr> </thead> <tbody> <tr> <td>五王里</td> <td>陳志宏</td> <td>0915335780</td> <td>扁竹里</td> <td>鄭美妙</td> <td>0937311351</td> </tr> <tr> <td>三合里</td> <td>朱水發</td> <td>(06)3024366</td> <td>西勢里</td> <td>郭芳猷</td> <td>0933339079</td> </tr> <tr> <td>六合里</td> <td>李值輝</td> <td>0920786220</td> <td>新樹里</td> <td>陳日祥</td> <td>0919583203</td> </tr> <tr> <td>橋寮里</td> <td>魏統城</td> <td>0930345999</td> <td>大海里</td> <td>鄭文義</td> <td>0929629569</td> </tr> <tr> <td>二王里</td> <td>謝文奇</td> <td>0955014966</td> <td>東湖里</td> <td>李明堂</td> <td>0933273995</td> </tr> <tr> <td>永康里</td> <td>魏毓麟</td> <td>0933355705</td> <td>西湖里</td> <td>李元慶</td> <td>0912179722</td> </tr> <tr> <td>埔園里</td> <td>柯興隆</td> <td>0927525537</td> <td>南海里</td> <td>詹福美</td> <td>0937649899</td> </tr> <tr> <td>正強里</td> <td>謝國生</td> <td>0921217878</td> <td>崑山里</td> <td>李忠佐</td> <td>0910869579</td> </tr> <tr> <td>大橋里</td> <td>李達志</td> <td>0928717707</td> <td>北湖里</td> <td>方富祥</td> <td>0971119000</td> </tr> <tr> <td>東橋里</td> <td>王怡輝</td> <td>0955183581</td> <td>復興里</td> <td>吳秋明</td> <td>0926309736</td> </tr> <tr> <td>西橋里</td> <td>謝國同</td> <td>0931951456</td> <td>光復里</td> <td>韓金山</td> <td>0932705998</td> </tr> <tr> <td>安康里</td> <td>王君哲</td> <td>0936418769</td> <td>建國里</td> <td>韓國寶</td> <td>0925699175</td> </tr> <tr> <td>廣松里</td> <td>許金龍</td> <td>0937618694</td> <td>復興里</td> <td>林水池</td> <td>0928302107</td> </tr> <tr> <td>三民里</td> <td>陳和志</td> <td>0932826061</td> <td>復興里</td> <td>王松俊</td> <td>0933644409</td> </tr> <tr> <td>塩行里</td> <td>謝天福</td> <td>0933342195</td> <td>神洲里</td> <td>歐燦業</td> <td>0922436768</td> </tr> <tr> <td>塩洲里</td> <td>毛三寶</td> <td>0929275406</td> <td>成功里</td> <td>曾文俊</td> <td>0955700669</td> </tr> <tr> <td>甲頂里</td> <td>吳和祥</td> <td>0933399586</td> <td>中華里</td> <td>林再益</td> <td>0900055755</td> </tr> <tr> <td>尚頂里</td> <td>周三貴</td> <td>0920679256</td> <td>中興里</td> <td>楊家統</td> <td>0931960908</td> </tr> <tr> <td>龍潭里</td> <td>李俊統</td> <td>0915403398</td> <td>勝利里</td> <td>楊連波</td> <td>0989077164</td> </tr> <tr> <td>王行里</td> <td>陳丁為</td> <td>0937345091</td> <td>北興里</td> <td>鄭文生</td> <td>0987558888</td> </tr> <tr> <td>龍埔里</td> <td>沈育蓮</td> <td>0932827491</td> <td>永明里</td> <td>吳深濤</td> <td>0915156868</td> </tr> <tr> <td>塩興里</td> <td>謝維在</td> <td>0955619268</td> <td></td> <td></td> <td></td> </tr> </tbody> </table>	里別	姓名	電話	里別	姓名	電話	五王里	陳志宏	0915335780	扁竹里	鄭美妙	0937311351	三合里	朱水發	(06)3024366	西勢里	郭芳猷	0933339079	六合里	李值輝	0920786220	新樹里	陳日祥	0919583203	橋寮里	魏統城	0930345999	大海里	鄭文義	0929629569	二王里	謝文奇	0955014966	東湖里	李明堂	0933273995	永康里	魏毓麟	0933355705	西湖里	李元慶	0912179722	埔園里	柯興隆	0927525537	南海里	詹福美	0937649899	正強里	謝國生	0921217878	崑山里	李忠佐	0910869579	大橋里	李達志	0928717707	北湖里	方富祥	0971119000	東橋里	王怡輝	0955183581	復興里	吳秋明	0926309736	西橋里	謝國同	0931951456	光復里	韓金山	0932705998	安康里	王君哲	0936418769	建國里	韓國寶	0925699175	廣松里	許金龍	0937618694	復興里	林水池	0928302107	三民里	陳和志	0932826061	復興里	王松俊	0933644409	塩行里	謝天福	0933342195	神洲里	歐燦業	0922436768	塩洲里	毛三寶	0929275406	成功里	曾文俊	0955700669	甲頂里	吳和祥	0933399586	中華里	林再益	0900055755	尚頂里	周三貴	0920679256	中興里	楊家統	0931960908	龍潭里	李俊統	0915403398	勝利里	楊連波	0989077164	王行里	陳丁為	0937345091	北興里	鄭文生	0987558888	龍埔里	沈育蓮	0932827491	永明里	吳深濤	0915156868	塩興里	謝維在	0955619268				
里別	姓名	電話	里別	姓名	電話																																																																																																																																						
五王里	陳志宏	0915335780	扁竹里	鄭美妙	0937311351																																																																																																																																						
三合里	朱水發	(06)3024366	西勢里	郭芳猷	0933339079																																																																																																																																						
六合里	李值輝	0920786220	新樹里	陳日祥	0919583203																																																																																																																																						
橋寮里	魏統城	0930345999	大海里	鄭文義	0929629569																																																																																																																																						
二王里	謝文奇	0955014966	東湖里	李明堂	0933273995																																																																																																																																						
永康里	魏毓麟	0933355705	西湖里	李元慶	0912179722																																																																																																																																						
埔園里	柯興隆	0927525537	南海里	詹福美	0937649899																																																																																																																																						
正強里	謝國生	0921217878	崑山里	李忠佐	0910869579																																																																																																																																						
大橋里	李達志	0928717707	北湖里	方富祥	0971119000																																																																																																																																						
東橋里	王怡輝	0955183581	復興里	吳秋明	0926309736																																																																																																																																						
西橋里	謝國同	0931951456	光復里	韓金山	0932705998																																																																																																																																						
安康里	王君哲	0936418769	建國里	韓國寶	0925699175																																																																																																																																						
廣松里	許金龍	0937618694	復興里	林水池	0928302107																																																																																																																																						
三民里	陳和志	0932826061	復興里	王松俊	0933644409																																																																																																																																						
塩行里	謝天福	0933342195	神洲里	歐燦業	0922436768																																																																																																																																						
塩洲里	毛三寶	0929275406	成功里	曾文俊	0955700669																																																																																																																																						
甲頂里	吳和祥	0933399586	中華里	林再益	0900055755																																																																																																																																						
尚頂里	周三貴	0920679256	中興里	楊家統	0931960908																																																																																																																																						
龍潭里	李俊統	0915403398	勝利里	楊連波	0989077164																																																																																																																																						
王行里	陳丁為	0937345091	北興里	鄭文生	0987558888																																																																																																																																						
龍埔里	沈育蓮	0932827491	永明里	吳深濤	0915156868																																																																																																																																						
塩興里	謝維在	0955619268																																																																																																																																									
避難收容處所																																																																																																																																											
埔園龍埔里活動中心 地址：永大路二段618號 111號 電話：0932827491	東湖里活動中心 地址：中山南路537號 電話：0933273995	復興里活動中心 地址：東橋里110號 電話：0980139095																																																																																																																																									
六合里活動中心 地址：中華二路358號43號 電話：0920786220	中華里活動中心 地址：忠孝路151號 電話：0953776656	東橋里活動中心 地址：東橋里158號 電話：0922838179																																																																																																																																									
塩行塩興文化會館 地址：正強路八段11號 電話：0933342195	永康國小 地址：中山南路537號 電話：23244629930	崑山國小 地址：崑山五路72號 電話：2711640732																																																																																																																																									
崑山里活動中心 地址：崑山街222號11號 電話：0910869579	龍潭國小 地址：龍潭街214號 電話：2324313706	永仁高中 地址：忠孝路74號 電話：31155384502																																																																																																																																									
台南應用科技大學 地址：中正路529號 電話：25321066258	永康公園 地址：復興里100號 電話：0963774149	永康區公所 (二交匯處樓層) 地址：中山南路655號 電話：201030849																																																																																																																																									
永康探索教育公園 地址：永康路和平路頂樓 電話：0928982020	永康區一運動公園 地址：中正路12號 電話：0921243399																																																																																																																																										

臺南市政府112年1月製作



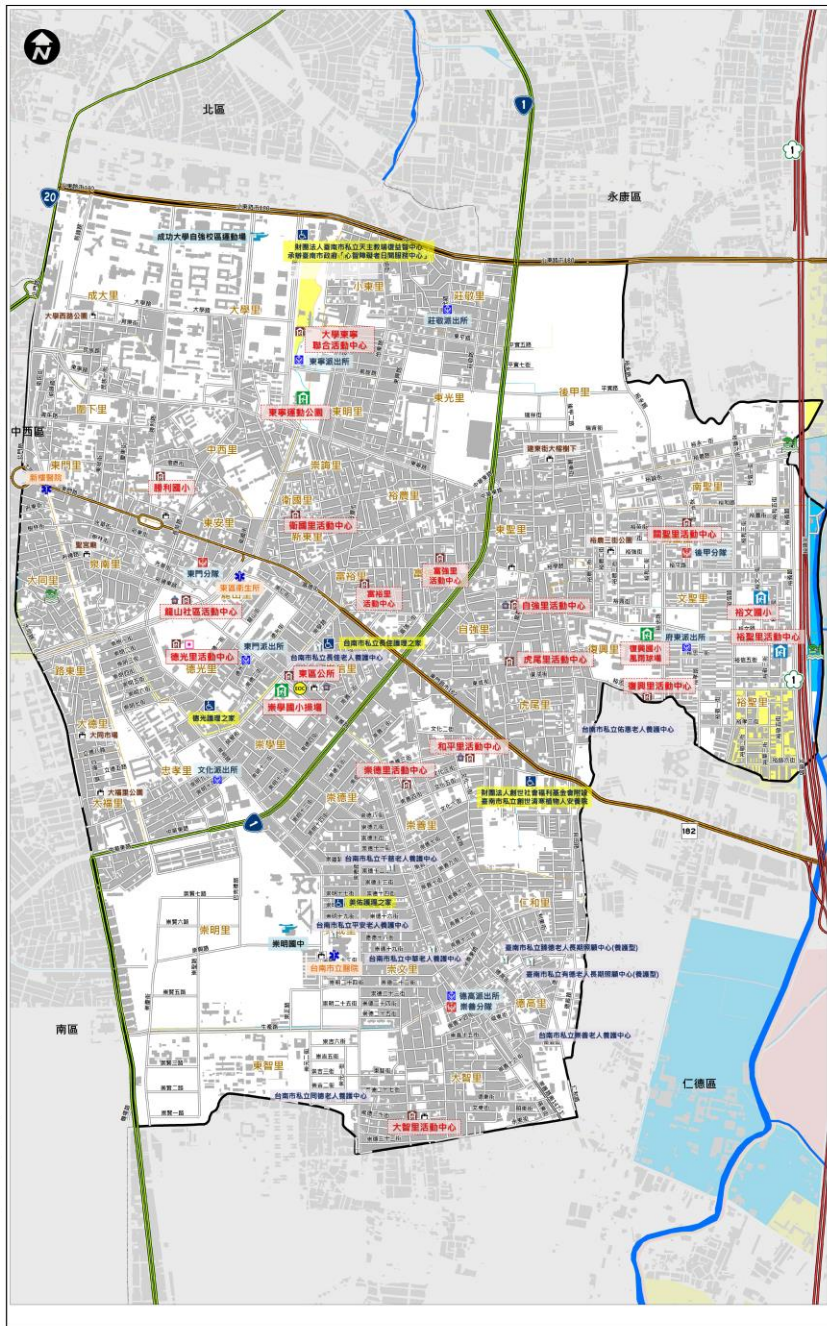
參考雨量站	新市	永康
1小時雨量 (mm)	二級警戒 40	40
	一級警戒 50	50
3小時雨量 (mm)	二級警戒 80	100
	一級警戒 90	110
6小時雨量 (mm)	二級警戒 110	130
	一級警戒 140	150
12小時雨量 (mm)	二級警戒 140	180
	一級警戒 180	220
24小時雨量 (mm)	二級警戒 200	260
	一級警戒 250	300

圖例	道路	標示	設施			
1	國道	海	適用海嘯災害	水災避難收容處所	醫療院所	救護器材放置
20	省道	土	適用土石流災害	地震(室內)避難收容處所	身心障礙福利機構	通訊設備放置點
86	快速道路	水	淹水潛勢 (一日雨量450mm)	地震(戶外)避難收容處所	老人福利機構	淹水感測器
	行政區界	0.25 - 0.50 m		複合型(戶外)避難收容處所	物資儲備點	
	區界線	0.50 - 1.00 m		複合型(室內)避難收容處所	取水點	
	標示	1.00 - 2.00 m		車輛及人員轉運集結點	直升機起降地點	
	適用水災災害	2.00 - 3.00 m		消防單位	指揮中心	
	適用地震災害	> 3.00 m		警察單位	備援中心	

臺南市東區水災防災地圖

編號 6703200

防災資訊表					
災情通報單位					
臺南市災害應變中心 • 民治災害應變中心 (06) 6570119 • 永華災害應變中心 (06) 2989119					
東區災害應變中心 電話 (06) 2680622					
備援中心【德光里活動中心】 電話 (06) 2680280					
警消醫療單位					
• 警察局第一分局 (06) 2676869	• 崇善分隊 (06) 2674781				
• 莊敬派出所 (06) 2385398	• 東門分隊 (06) 2353860				
• 文化派出所 (06) 2907243	• 後甲分隊 (06) 3317089				
• 東門派出所 (06) 2690098	• 成大醫院 (06) 2749950				
• 東寧派出所 (06) 2375433	• 新樓醫院 (06) 2749949				
• 後甲派出所 (06) 2676354	• 台南醫院 (06) 2249893				
• 德高派出所 (06) 2693405	• 奇美醫院 (06) 2812811				
• 府東派出所 (06) 3316119	• 郭綜合醫院 (06) 2111111				
里長聯絡資訊					
里別	姓名	電話	里別	姓名	電話
大同里	張晉毅	(06) 2142339	崇文里	陳冠雄	(06) 2695263
大福里	黃日輝	(06) 2690953	東寧里	陳文雄	(06) 2695353
大福里	陳炳炎	(06) 2158149	崇明里	李仁雄	09-58727711
大福里	黃玉女	(06) 2152422	崇德里	吳輝忠	(06) 2692588
大福里	黃淑芬	09-21281243	崇善里	陳建誠	(06) 2670908
小港里	許天輝	09-31712131	崇德里	楊洲空	(06) 2344330
中西區	鄭金池	09-09031848	崇德里	陳福安	(06) 2674133
仁德里	陳冠廷	09-08872118	崇德里	陳長忠	(06) 2674744
文賢里	鄭林祥洪	(06) 2660409	莊敬里	林志勳	(06) 2091006
成文里	張錫福	(06) 2080525	莊敬里	王仁輝	(06) 2744738
自強里	陳伊婷	09-27002270	莊敬里	吳世性	(06) 2361919
智安里	李翠娥	(06) 2685393	莊敬里	陳錦華	(06) 2354643
忠孝里	梁清安	(06) 2680725	莊敬里	鄭錦玉	(06) 2891377
崇光里	劉金平	09-19118030	新東里	江嘉輝	(06) 2757966
崇安里	吳榮豐	(06) 2087368	裕德里	吳榮豐	(06) 3318629
崇明里	郭秀琴	(06) 2379597	裕德里	陳長康	(06) 2352866
崇智里	郭嘉祥	09-33354566	裕德里	陳福安	(06) 2156365
崇智里	陳嘉芳	(06) 2904123	德光里	梁清安	(06) 2680280
崇智里	黃麗娟	(06) 2603351	德光里	梁清安	(06) 2699662
德光里	李淑娟	(06) 2688008	德光里	陳博慶	09-5668938
德智里	王淑芬	(06) 26992150	德光里	許錫誠	(06) 2376476
德中里	王淑芬	(06) 2342179	德光里	許錫誠	(06) 3311807
德南里	洪孟南	(06) 2081516			
避難收容處所					
大智里活動中心	鎮山里活動中心	東區區公所	東區區公所	東區區公所	東區區公所
地址：永康路90號	地址：東區路一段311號	地址：東寧路100號	地址：東寧路100號	地址：東寧路100號	地址：東寧路100號
電話：0935459787	電話：0911022918	電話：06-2680622	電話：06-2680622	電話：06-2680622	電話：06-2680622
廣學國小博愛樓	德光里活動中心	復興國小足球球場	復興國小足球球場	復興國小足球球場	復興國小足球球場
地址：中華路88號	地址：東區路1111號	地址：東寧路100號	地址：東寧路100號	地址：東寧路100號	地址：東寧路100號
電話：0930742621	電話：0913960282	電話：0933670976	電話：0933670976	電話：0933670976	電話：0933670976
廣德里活動中心	復興國小足球球場	自強里活動中心	自強里活動中心	自強里活動中心	自強里活動中心
地址：東寧路303號2樓	地址：東寧路100號	地址：東寧路100號	地址：東寧路100號	地址：東寧路100號	地址：東寧路100號
電話：0911714472	電話：093279807	電話：091075312	電話：091075312	電話：091075312	電話：091075312
裕德里活動中心	東寧里活動中心	東寧里活動中心	東寧里活動中心	東寧里活動中心	東寧里活動中心
地址：東寧路114號2樓	地址：東寧路100號	地址：東寧路100號	地址：東寧路100號	地址：東寧路100號	地址：東寧路100號
電話：093355225	電話：0922807403	電話：06-2991111	電話：06-2991111	電話：06-2991111	電話：06-2991111
裕平里活動中心	大學東門社區聯合活動中心	新智社區活動中心	新智社區活動中心	新智社區活動中心	新智社區活動中心
地址：文治路100號	地址：東寧路100號	地址：東寧路100號	地址：東寧路100號	地址：東寧路100號	地址：東寧路100號
電話：0929125895	電話：0910827415	電話：093557600	電話：093557600	電話：093557600	電話：093557600
廣強里活動中心	復興國小足球球場	裕文國小	裕文國小	裕文國小	裕文國小
地址：裕德里446號8樓	地址：東寧路100號	地址：東寧路100號	地址：東寧路100號	地址：東寧路100號	地址：東寧路100號
電話：0910827792	電話：093279807	電話：06-3317057	電話：06-3317057	電話：06-3317057	電話：06-3317057
廣裕里活動中心	復興國小足球球場	復興國小足球球場	復興國小足球球場	復興國小足球球場	復興國小足球球場
地址：東寧路二號365號35樓	地址：東寧路100號	地址：東寧路100號	地址：東寧路100號	地址：東寧路100號	地址：東寧路100號
電話：0922716071	電話：06-2372982	電話：06-2372982	電話：06-2372982	電話：06-2372982	電話：06-2372982
臺南市政府105年8月製作 臺南市東區區公所112年3月更新					



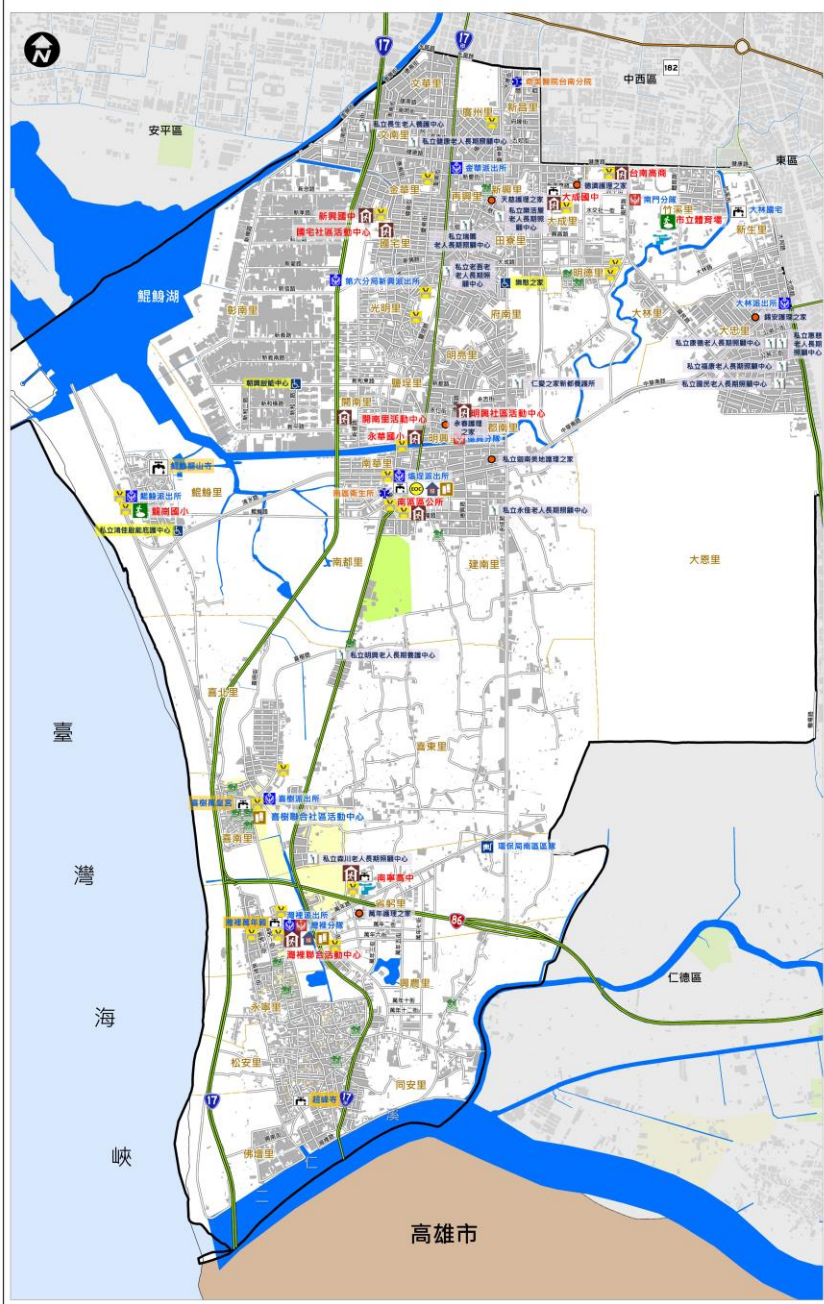
參考雨量站	南區
1小時雨量(mm)	二級警戒 40 一級警戒 50
3小時雨量(mm)	二級警戒 100 一級警戒 110
6小時雨量(mm)	二級警戒 130 一級警戒 150
12小時雨量(mm)	二級警戒 160 一級警戒 200
24小時雨量(mm)	二級警戒 210 一級警戒 250

圖例	道路	標示	設施
1 國道	適用海嘯災害	水災避難收容處所	醫療院所
20 省道	適用土石流災害	地震避難收容處所	身心障礙福利機構
66 快速道路	淹水潛勢 (一日雨量450mm)	土石流避難收容處所	老人福利機構
行政區界	0.25 - 0.50 m	海嘯避難收容處所	物資儲備點
里界線	0.50 - 1.00 m	複合式災害避難處所	取水點
標示	1.00 - 2.00 m	車輛及人員轉運集結點	直升機起降地點
適用水災災害	2.00 - 3.00 m	消防單位	指揮中心
適用地震災害	> 3.00 m	警察單位	備援中心
			救援器材放置
			通訊設備放置點
			淹水感測器

臺南市南區水災防災地圖

編號 6703300

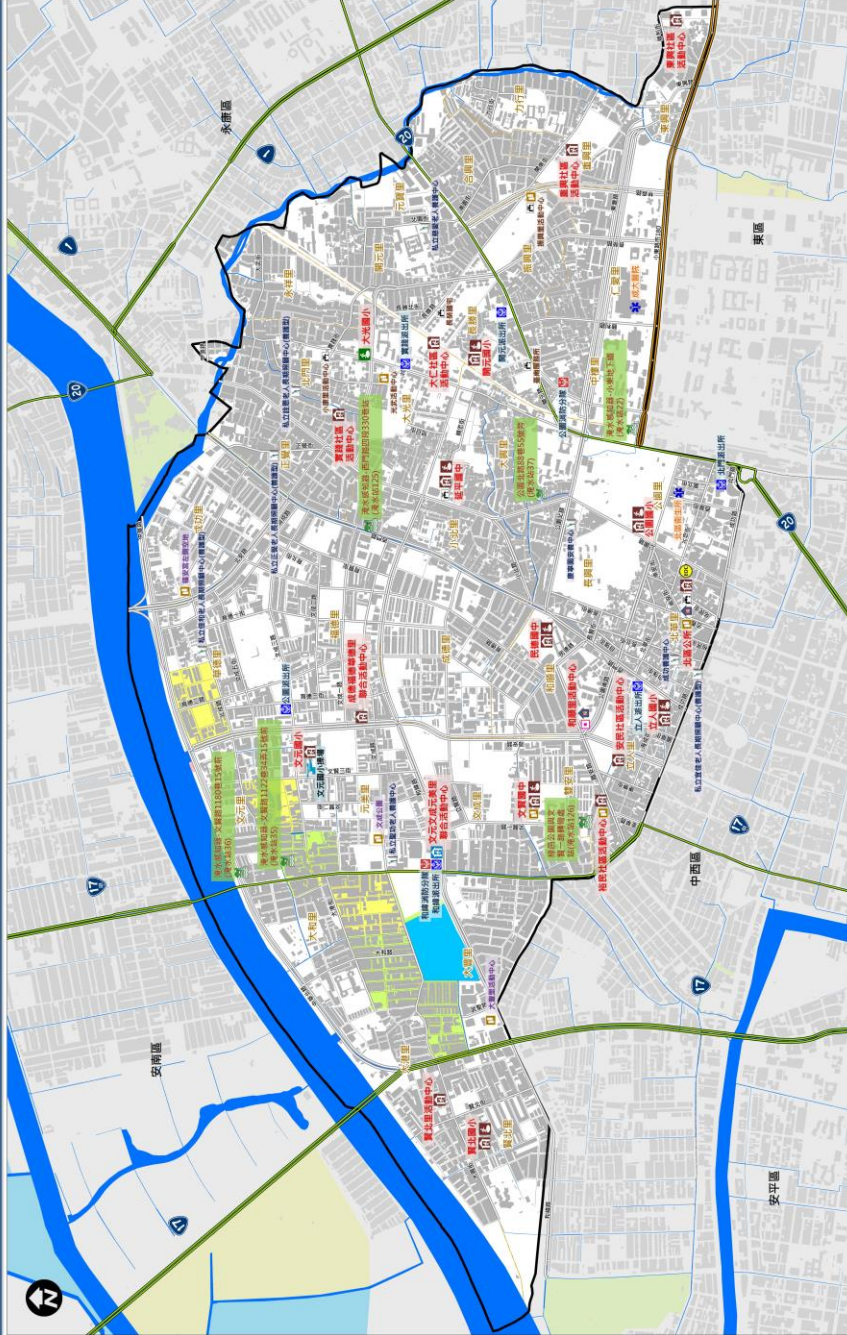
防災資訊表		
災情通報單位		
臺南市災害應變中心 • 民治災害應變中心 (06) 6570119 • 永華災害應變中心 (06) 2989119 南區災害應變中心 • 電話 (06) 2910126#123 備援中心【臺南市立體育處二樓】 • 電話 (06) 2157691#232		
警消醫療單位		
• 臺南市警察局第六分局 (06) 2640556 • 金華派出所 (06) 2640007 • 大林派出所 (06) 2150209 • 鹽埕派出所 (06) 2651592 • 新興派出所 (06) 2611428 • 灣裡派出所 (06) 2622819 • 嘉樹派出所 (06) 2622407 • 龍崎派出所 (06) 2627306 • 臺南市消防局第七大隊 (06) 2158304 • 南門消防分隊 (06) 2151510 • 德興消防分隊 (06) 2611509 • 灣裡消防分隊 (06) 2623732 • 南區衛生所 (06) 2618578		
里長聯絡資訊		
里別	姓名	電話
大興里	施國勝	(06) 2673568
大林里	劉柏明	(06) 2157314
大志里	許建偉	(06) 2686152
新生里	王安慶	(06) 2138966
竹葉里	曾銘澤	(06) 2135566
明德里	陳瑞華	(06) 2910675
大南里	鄭宏源	(06) 2643889
五榮里	王能波	(06) 2612771
新興里	邱正初	(06) 2277732
再興里	吳昇柏	0936698300
嘉州里	許林麗玉	(06) 2237359
新福里	郭志鴻	(06) 2610402
文華里	李漢坤	(06) 2658988
文南里	陳海泉	(06) 2631495
金華里	柯居城	(06) 2618618
龍宅里	史維財	(06) 2639803
龍潭里	羅建輝	0932706532
光明里	黃添添	0920942935
明德里	蘇二柱	(06) 2612643
府南里	尤堪銘	0936400151
府前里	黃少宏	0966876608
都南里	王金益	(06) 2639928
建南里	江勝達	(06) 2622188
南都里	高麗雲	(06) 2639317
南華里	辜福源	(06) 2644529
南南里	梁坤輝	(06) 2646033
新南里	張明輝	(06) 2652797
龍崎里	陳金江	(06) 2627917
嘉北里	林鴻偉	(06) 2629759
嘉南里	曹和田	(06) 2628356
嘉東里	楊均恩	098756704
永安里	王育庭	(06) 2629127
佛德里	葉瑞勇	(06) 2965917
同安里	林良文	(06) 2963568
松安里	黃尚龍	(06) 2623016
興慶里	段漢奇	(06) 2623740
喜豹里	杜枝文	(06) 2961791
避難收容處所		
南區區公所 地址：明興路2號 電話：(06)2910126#306	灣裡聯合里活動中心 地址：灣裡里1號 電話：(06)2627799	
新興國中 地址：新寧路87號 電話：(06)2633171#130	龍宅社區活動中心 地址：金華路二段33巷81號 電話：(06)2612232	
大成國中 地址：南門路一段306號 電話：(06)2630011#601	明興社區活動中心 地址：明興路88號 電話：0932803179	
臺南高商 地址：健康路一段327號 電話：(06)2617123#711	開南里活動中心 地址：新建路48號 電話：(06)2646603	
龍崎國小 地址：龍崎路147號 電話：(06)2620024#202	永華國小 地址：中華西路一段217號 電話：(06)2641457#120	
南寧中學 地址：萬年路167號 電話：(06)2622458 #12-19-39	體育公園 地址：體育路10號 電話：(06)2157691#298	
臺南市政府112年2月製作		
參考雨量站	南區	臺南市南
1小時雨量 (mm)	二級警戒 40	40
	一級警戒 50	50
3小時雨量 (mm)	二級警戒 100	100
	一級警戒 110	110
6小時雨量 (mm)	二級警戒 130	130
	一級警戒 150	150
12小時雨量 (mm)	二級警戒 160	160
	一級警戒 200	200
24小時雨量 (mm)	二級警戒 210	210
	一級警戒 250	250



圖例	道路	標示	設施
1	國道	適用海嘯災害	水災避難收容處所
20	省道	備有無障礙設施	地震(室內)避難收容處所
86	快速道路	淹水潛勢 (一日雨量450mm)	地震(戶外)避難收容處所
	行政區界	0.25 - 0.50 m	海濱避難收容處所
	里界線	0.50 - 1.00 m	複合型(室內)避難收容處所
	標示	1.00 - 2.00 m	複合型(戶外)避難收容處所
	適用水災災害	2.00 - 3.00 m	車輛及人員轉運集結點
	適用地震災害	> 3.00 m	備援中心
			醫療院所
			救援器材放置
			身心障礙福利機構
			通訊設備放置點
			老人福利機構
			指揮中心
			物資儲備點
			垃圾集結點
			取水點
			砂包放置與回收點
			警察單位
			地標
			消防單位
			防空疏散避難設施
			直升機起降地點
			淹水感測器

臺南市北區水災防災地圖

編號 6703400



防災資訊表	
災情通報單位	
臺南市災害應變中心	
• 民治災害應變中心	(06) 6570119
• 永春災害應變中心	(06) 2989119
北區災害應變中心	
• 電話	(06) 2110711
備援中心【和順里活動中心】	
• 電話	(06) 2251825
警消通報單位	
• 臺南市警務分區	(06) 2598522
• 警政派出所	(06) 2370384
• 工人派出所	(06) 2242427
• 公園派出所	(06) 2520392
• 警政派出所	(06) 2520742
• 警政派出所	(06) 2520666
• 警政派出所	(06) 2520705
• 消防前線	(06) 2975119
• 消防前線	(06) 2975119-6700
• 公園分隊	(06) 2511046
• 和順分隊	(06) 3989891
• 和順派出所	(06) 2252404

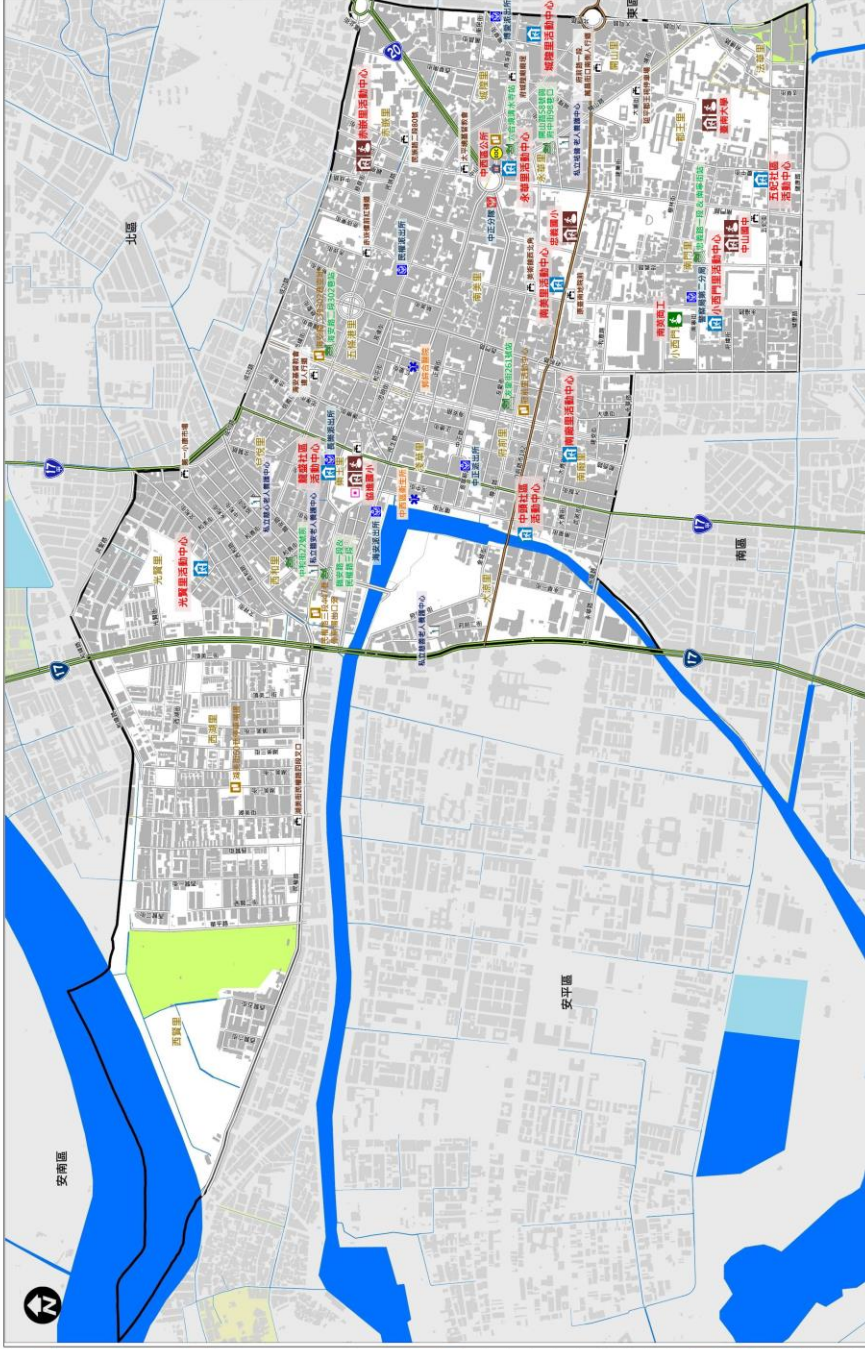
里長聯絡資訊				
里別	姓名	電話	姓名	電話
順正里	張明輝	000-2761806	陳文宗	000-2529631
順成里	吳慶輝	000-2348266	黃清海	000-2288742
法華里	許大基	000-2009978	蔡錦云	000-2521206
中興里	鄭炳榮	000-2758113	謝明忠	000-2820288
新順里	吳永輝	000-2766693	林振斌	000-2520796
新順里	吳永輝	000-2867587	王榮炎	000-2512472
台江里	鄭慶星	000-2754628	蔡錦華	000-20251825
新順里	鄭材輝	000-2355119	江大軍	000-2288999
新順里	王新輝	000-2246426	鄭仲北	000-2287796
仁德里	郭建輝	000-2086111	文成星	000-2583007
法華里	吳慶輝	000-2816664	侯慶輝	000-2591262
北門里	許清輝	000-2519162	文治星	000-2805525
永祥里	李育輝	000-2827948	大智里	000-2597790
小北里	陳水珠	000-2523175	陳自謙	000-2598858
大北里	吳永輝	000-2515660	余祥輝	000-2581034
大南里	黃文宗	000-2526331	黃祥輝	000-2801581
北區里	王新輝	000-2271508		

避難收容處所	
和順里 和順社區活動中心 地址：和順里和順路117號 電話：(06) 2110711 和順社區活動中心 地址：和順里和順路117號 電話：(06) 2110711 和順社區活動中心 地址：和順里和順路117號 電話：(06) 2110711	法華里 法華社區活動中心 地址：法華里法華路117號 電話：(06) 2520705 法華社區活動中心 地址：法華里法華路117號 電話：(06) 2520705 法華社區活動中心 地址：法華里法華路117號 電話：(06) 2520705
中興里 中興社區活動中心 地址：中興里中興路117號 電話：(06) 2820288 中興社區活動中心 地址：中興里中興路117號 電話：(06) 2820288 中興社區活動中心 地址：中興里中興路117號 電話：(06) 2820288	新順里 新順社區活動中心 地址：新順里新順路117號 電話：(06) 2520796 新順社區活動中心 地址：新順里新順路117號 電話：(06) 2520796 新順社區活動中心 地址：新順里新順路117號 電話：(06) 2520796
北門里 北門社區活動中心 地址：北門里北門路117號 電話：(06) 2597790 北門社區活動中心 地址：北門里北門路117號 電話：(06) 2597790 北門社區活動中心 地址：北門里北門路117號 電話：(06) 2597790	大北里 大北社區活動中心 地址：大北里大北路117號 電話：(06) 2581034 大北社區活動中心 地址：大北里大北路117號 電話：(06) 2581034 大北社區活動中心 地址：大北里大北路117號 電話：(06) 2581034

圖例	標示	設施	海水淹溺(一日雨量450mm)	參考雨量	備註
國道	國道	老人福利機構	0.25 - 0.50 m	40	南區
省道	通用地震警報	避難中心	0.50 - 1.00 m	50	二級警戒
台道	通用水災警報	救護器材庫	1.00 - 2.00 m	100	一級警戒
快速道路	通用海警警報	救護器材庫	2.00 - 3.00 m	110	二級警戒
行政區界	通用土石流警報	消防單位	> 3.00 m	130	二級警戒
	備有簡報避難站	消防單位		150	二級警戒
	備有簡報避難站	消防單位		160	二級警戒
	備有簡報避難站	消防單位		200	二級警戒
	備有簡報避難站	消防單位		210	二級警戒
	備有簡報避難站	消防單位		250	二級警戒

臺南市政府112年02月更新

臺南市中西區水災防災地圖



圖例		標示			設施			海水潛勢(一日雨量450mm)		參考雨量站	
道路	中區	消防站	消防單位	消防單位	消防單位	消防單位	消防單位	消防單位	消防單位	消防單位	消防單位
	西區	消防單位	消防單位	消防單位	消防單位	消防單位	消防單位	消防單位	消防單位	消防單位	消防單位
	東區	消防單位	消防單位	消防單位	消防單位	消防單位	消防單位	消防單位	消防單位	消防單位	消防單位
	南區	消防單位	消防單位	消防單位	消防單位	消防單位	消防單位	消防單位	消防單位	消防單位	消防單位
	北區	消防單位	消防單位	消防單位	消防單位	消防單位	消防單位	消防單位	消防單位	消防單位	消防單位
	安平區	消防單位	消防單位	消防單位	消防單位	消防單位	消防單位	消防單位	消防單位	消防單位	消防單位
	路	消防單位	消防單位	消防單位	消防單位	消防單位	消防單位	消防單位	消防單位	消防單位	消防單位
	區界	消防單位	消防單位	消防單位	消防單位	消防單位	消防單位	消防單位	消防單位	消防單位	消防單位
	界	消防單位	消防單位	消防單位	消防單位	消防單位	消防單位	消防單位	消防單位	消防單位	消防單位
	界	消防單位	消防單位	消防單位	消防單位	消防單位	消防單位	消防單位	消防單位	消防單位	消防單位
	界	消防單位	消防單位	消防單位	消防單位	消防單位	消防單位	消防單位	消防單位	消防單位	消防單位
	界	消防單位	消防單位	消防單位	消防單位	消防單位	消防單位	消防單位	消防單位	消防單位	消防單位
	界	消防單位	消防單位	消防單位	消防單位	消防單位	消防單位	消防單位	消防單位	消防單位	消防單位
	界	消防單位	消防單位	消防單位	消防單位	消防單位	消防單位	消防單位	消防單位	消防單位	消防單位
	界	消防單位	消防單位	消防單位	消防單位	消防單位	消防單位	消防單位	消防單位	消防單位	消防單位

區別	姓名	電話	姓名	電話	
臺南市消防局	安南區	(06) 2146888	安南區	(06) 2146888	
	中西區	(06) 2146888	中西區	(06) 2146888	
	東區	(06) 2146888	東區	(06) 2146888	
	南區	(06) 2146888	南區	(06) 2146888	
	北區	(06) 2146888	北區	(06) 2146888	
	安平區	(06) 2146888	安平區	(06) 2146888	
	永康區	(06) 2146888	永康區	(06) 2146888	
	仁德區	(06) 2146888	仁德區	(06) 2146888	
	歸仁區	(06) 2146888	歸仁區	(06) 2146888	
	麻豆區	(06) 2146888	麻豆區	(06) 2146888	
	鹿耳門區	(06) 2146888	鹿耳門區	(06) 2146888	
里長聯絡資訊					
安南區	林水善	(06) 2227375	安南區	曾維志	(06) 2293407
中西區	沈清華	(06) 2220602	中西區	洪金安	(06) 2581528
東區	陳建宇	(06) 2141698	東區	陳福成	(06) 2971056
南區	蔡修仁	(06) 2149918	南區	柯茂全	(06) 2598021
北區	吳勇輝	(06) 2140776	北區	黃聖晴	(06) 2593258
安平區	陳建國	(06) 2235520	安平區	廖裕亮	(06) 2234180
永康區	蘇銘順	(06) 2233982	永康區	廖祥英	(06) 2211596
仁德區	呂淑正	(06) 213927	仁德區	曾朝欣	(06) 233732
麻豆區	鄭淑英	(06) 2284281	麻豆區	蘇君子	(06) 2157707
鹿耳門區	邱麗文	(06) 2288409	鹿耳門區	蔡宗明	(06) 2257983
避難收容處所					
中西區	中山國中	(06) 2227488	中西區	中山國中	(06) 2227488
東區	東區	(06) 2223869	東區	東區	(06) 2223869
南區	南區	(06) 2223869	南區	南區	(06) 2223869
北區	北區	(06) 2223869	北區	北區	(06) 2223869
安平區	安平區	(06) 2223869	安平區	安平區	(06) 2223869
永康區	永康區	(06) 2223869	永康區	永康區	(06) 2223869
仁德區	仁德區	(06) 2223869	仁德區	仁德區	(06) 2223869
歸仁區	歸仁區	(06) 2223869	歸仁區	歸仁區	(06) 2223869
麻豆區	麻豆區	(06) 2223869	麻豆區	麻豆區	(06) 2223869
鹿耳門區	鹿耳門區	(06) 2223869	鹿耳門區	鹿耳門區	(06) 2223869
臺南市政府	臺南市政府	(06) 2223869	臺南市政府	臺南市政府	(06) 2223869

區別	姓名	電話
中西區	林水善	(06) 2227375
中西區	沈清華	(06) 2220602
東區	陳建宇	(06) 2141698
南區	蔡修仁	(06) 2149918
北區	吳勇輝	(06) 2140776
安平區	陳建國	(06) 2235520
永康區	蘇銘順	(06) 2233982
仁德區	呂淑正	(06) 213927
麻豆區	鄭淑英	(06) 2284281
鹿耳門區	邱麗文	(06) 2288409
臺南市政府	臺南市政府	(06) 2223869

臺南市安平區防災地圖



防災資訊表	
災情通報單位	
臺南市災害應變中心 • 民治災害應變中心 (06) 6570119 • 永華災害應變中心 (06) 2989119 安平區災害應變中心 • 電話 (06) 2951915 衛安中心【平安區活動中心】 • 電話 (06) 2258366	
警消醫療單位	
• 臺南市警務區第四分局 (06) 2951605 • 安平派出所 (06) 2252598 • 安平派出所 (06) 2982674 • 臺南市消防局安平分隊 (06) 2216843 • 臺南市安平區衛生所 (06) 2996885#202 • 臺南市立醫院附設安平門診部 (06) 2485999	

里長聯絡資訊		
里別	姓名	電話
平安里	蔡輝成	(06) 2258366
文平里	李瑞福	(06) 2971679
共和里	周明財	(06) 2232925
王爺里	黃善星	0958-516-836
平海里	魏善翔	(06) 2959505
安城里	歐明仁	(06) 2216788
海光里	林亭謙	0931956126
保壽里	鄭壽雅	0935-426-402
邦平里	王國信	(06) 2937503
怡平里	蔡顯庭	0932-704-111
萬平里	張新賓	(06) 2977777
國平里	蔡明宏	(06) 2983779
建平里	傅建儀	(06) 2988787

避難收容處所	
安平區公所 地址：臺南市安平區永福路100號 電話：(06) 2996735	安平區圖書館 地址：臺南市安平區永福路100號 電話：(06) 2996735
安平區第一小學 地址：臺南市安平區永福路100號 電話：(06) 2233332	安平區第二小學 地址：臺南市安平區永福路100號 電話：(06) 2233332
安平區活動中心 地址：臺南市安平區永福路100號 電話：(06) 2258366	安平區圖書館 地址：臺南市安平區永福路100號 電話：(06) 2258366
安平區圖書館 地址：臺南市安平區永福路100號 電話：(06) 2258366	安平區圖書館 地址：臺南市安平區永福路100號 電話：(06) 2258366
安平區圖書館 地址：臺南市安平區永福路100號 電話：(06) 2258366	安平區圖書館 地址：臺南市安平區永福路100號 電話：(06) 2258366

圖例	標示	設施	海水漲到(一日雨量45(mm))	參考雨量站	雨量	安平
	通用地震災害	老人福利機構		二級雨量站	40	40
	通用海水災害	車輛及人員轉運集結點		一級雨量站	50	50
	通用海水災害	消防單位		二級雨量站	100	100
	通用海水災害	消防單位		一級雨量站	110	110
	通用海水災害	消防單位		二級雨量站	130	130
	通用海水災害	消防單位		一級雨量站	150	150
	通用海水災害	消防單位		二級雨量站	160	160
	通用海水災害	消防單位		一級雨量站	200	200
	通用海水災害	消防單位		二級雨量站	210	210
	通用海水災害	消防單位		一級雨量站	250	250

臺南市政府112年02月製作

附錄 8、臺南市轄內水災避難據點位置表

鄉鎮市	避難所名稱	地址	聯絡人	聯絡電話	收容人數
新化區	新化區公所 3 樓展演廳	新化區中山路 130 號	陳美汝		100
新化區	新化國中大禮堂	新化區中興路 722 號	楊長春		500
新化區	大新國小大禮堂	新化區太平街 176 號	李榮茂		150
新化區	那拔羊林活動中心	新化區那拔林 329 號	(1)李瑞雄； (2)黃啟展		110
新化區	新化區老人文康活動中心	新化區和平街 31 巷 10 號	張秀萍		100
新化區	大坑里活動中心	新化區大坑尾 182 號	黃永源		80
新化區	新化區聯合活動中心	新化區民生路 269 號	李朝勝		290
新化區	新化區崙頂社區活動中心	新化區崙頂里崙子頂 422 號	林水鯨		100
新化區	新化區北勢里活動中心	新化區北勢里北勢 39 號	鄭國正		80
新營區	新營區公所	新營區中正路 30 號	廖鳳淑		150
新營區	新營區大宏、王公社區活動中心	新營區民族路 21 之 62 號	何家好		150
新營區	新營區太子爺廟香客大樓	新營區太北里太子宮 45-2 號、45-9 號	黃燕美		110
新營區	南新國民中學	新營區民治路 65 號	沈志衿		850
新營區	太子國民中學	新營區太北里 140 之 21 號	林俊宏		100
新營區	新營區新泰國民小學	新營區東學路 77 號	張裕澤		100
新營區	新營區新興國民小學	新營區太南里 316 號	林佳慧		100
新營區	新營區新營國民小學	新營區中正路 4 號	李嘉麟		850

鄉鎮市	避難所名稱	地址	聯絡人	聯絡電話	收容人數
新營區	新營區公誠國民小學	新營區公誠街 5 號	蔡安修		350
新營區	新營區新生國民小學	新營區姑爺里 52 號	陳今屏		250
新營區	新營區新民國國民小學	新營區公園路一段 136 號	盧怡君		100
新營區	新營區新進國民小學	新營區中正路 41 號	許志偉		500
鹽水區	臺南市鹽水區鹽水國小	水秀里朝琴路 137 號	(1)林炯翰； (2)蔡蕙茹		100
鹽水區	臺南市鹽水區公所	月港里中山路 47 號	(1)洪春生； (2)蔡蕙茹		180
鹽水區	臺南市鹽水區岸內國小	岸內里新岸內 96 號	(1)陳鳳珠； (2)蔡蕙茹		50
鹽水區	臺南市鹽水區老人文康中心	橋南里治水路 254-1 號	(1)潘建伶； (2)蔡蕙茹		170
鹽水區	臺南市鹽水區月津國小	橋南里月津路 16 號	(1)張妙琳； (2)蔡蕙茹		120
鹽水區	臺南市鹽水區竹埔國小	竹林里竹埔 92-1 號	(1)李勇宜； (2)蔡蕙茹		60
鹽水區	臺南市鹽水區歡雅國小	歡雅里歡雅 31 號	(1)楊金章； (2)蔡蕙茹		100
鹽水區	臺南市鹽水區埤頭港里埤頭港國小	埤頭港里埤頭港 202 號	(1)梁淑惠； (2)蔡蕙茹		70
鹽水區	臺南市鹽水區仁光國小	三明里舊營 117 號	(1)蘇怡菁； (2)蔡蕙茹		80
鹽水區	臺南市鹽水區鹽水國中	月港里三福路 63 號	(1)石千仕； (2)蔡蕙茹		130
白河區	河東國小	白河區河東里 83 之 1 號	賀國綱		45
白河區	河東國小六溪分校	白河區六溪里 26 號	蘇煒能		112
白河區	仙草國小	白河區仙草里 22 號	李志軒		166
白河區	仙草國小關嶺分校	白河區關嶺里 94 之 3 號	林文婷		80

鄉鎮市	避難所名稱	地址	聯絡人	聯絡電話	收容人數
白河區	白河國中	白河區昇安里三間厝 220 號	黃添勇		300
白河區	白河國小	白河區永安里三民路 448 號	楊淑敏		200
白河區	竹門國小	白河區竹門里 113 號	簡辰全		95
白河區	大竹國小	白河區大竹里 3 號	林正忠		80
白河區	內角國小	白河區內角里 1 號	黃明漢		280
白河區	玉豐國小	白河區詔豐里 85 號	董勝雄		120
白河區	大林社區活動中心	白河區大林里樣子林 20 之 16 號	吳宣志		65
柳營區	柳營區公所	柳營區士林里柳營路 2 段 59 號	(1)吳紹農； (2)陳弘沅課長		50
柳營區	柳營區圖書館	柳營區士林里柳營路 2 段 59 號	(1)李欣怡； (2)吳紹農		50
柳營區	果毅後多功能活動中心	柳營區神農里 284-5 號	(1)王美華； (2)吳紹農		100
柳營區	柳營聯合活動中心	柳營區東昇里 7 鄰中山西路二段 19 巷 35 號	(1)陳韋薇； (2)吳紹農		150
柳營區	小腳腿多功能活動中心	柳營區篤農里 6 鄰 226-1 號	(1)林群詔； (2)吳紹農		200
柳營區	敏惠醫護專科學校	柳營區東昇里中山東路二段 1116 號	(1)葉至誠校長；(2)吳紹農		300
後壁區	後壁區公所	後壁區後壁里 129 號	嚴珮瑄(承辦)		60
後壁區	土溝里活動中心	後壁區土溝里 56 之 18 號	林木己(里長)		60
後壁區	新嘉里活動中心	後壁區新嘉里 172 號	李崑木(里長)		60
後壁區	上茄苳里活動中心	後壁區上茄苳里 46-28 號	黃崑茂(里長)		100
後壁區	後壁侯伯聯合活動中心	後壁區後壁里 193 號	(1)陳志成(里長)；(2)廖俊斌(里長)		100

鄉鎮市	避難所名稱	地址	聯絡人	聯絡電話	收容人數
後壁區	菁豐里活動中心	後壁區菁豐里 74 號	楊玉年(里長)		60
後壁區	烏樹里活動中心	後壁區福安里烏樹林 28-5 號	林明智(里長)		60
後壁區	新嘉國小	後壁區新嘉里 210-2 號	盧彥賓(校長)		150
後壁區	菁寮國小	後壁區菁寮里墨林 282 號	顏百鴻(校長)		150
後壁區	新東國小	後壁區長短樹里下長 81 號	林秋美(校長)		150
後壁區	樹人國小	後壁區福安里烏林 145 號	黃世忠(校長)		150
後壁區	安溪國小	後壁區長安里 5 號	蔡志奇(校長)		150
後壁區	後壁國小	後壁區後壁里 195 號	吳建邦(校長)		150
東山區	東山區公所綜合大樓	臺南市東山區東山里 225-1 號	呂煌男		80
東山區	東原老人文康活動中心	臺南市東山區東原里 8 號	葉孟亮		150
東山區	東原國中	臺南市東山區東原里瓦厝 70 號	吳家增		160
東山區	東山國小	臺南市東山區青葉路二段 49 號	曹欽璋		500
東山區	東山國中	臺南市東山區青葉路一段 132 號	鄭光佑		360
東山區	聖賢國小	臺南市東山區聖賢里田尾 29 號	林秀慧		50
東山區	吉貝耍國小	臺南市東山區東河里 15 號	林志宏		20
麻豆區	麻豆代天府	麻豆區南勢里閩帝廟 60 號	陳中山主任委員		1,600
麻豆區	麻口社區活動中心	麻豆區麻口里麻豆口 54 號之 6	李美花理事長		100
麻豆區	麻豆太子宮	麻豆區安業里安業 272 號之 3	施富貴主任委員		700

鄉鎮市	避難所名稱	地址	聯絡人	聯絡電話	收容人數
麻豆區	麻豆區公所三樓	麻豆區東角里忠孝路 250 號	李瑞煌課長		200
麻豆區	台灣首府大學圖資大樓 6 樓	麻豆區南勢里南勢 168 號	郭耀宏組長		300
下營區	臺南市下營區公所	下營區中山路一段 170 號	李宗翰(區長)		30
下營區	下營國小教學大樓	下營區仁里里中山路二段 72 號	劉怡芳(總務主任)		150
下營區	下營地區民眾活動中心	下營區後街里大孝街 1 號	陳義方(社區總幹事)		160
下營區	下營國中活動中心	下營區新興里中山路一段 412 號	陳信志(事務組長)		370
下營區	大屯社區活動中心	下營區大吉里大屯寮 23-2 號	李宗益		30
下營區	中營地區民眾活動中心	下營區茅營里茅港尾 81 之 1 號	吳昇哲		150
下營區	中營國小活動中心	下營區開化里中營 270 號	曾茗偉(總務主任)		200
下營區	賀建國小活動中心	下營區賀建里麻豆寮 49 號	楊嘉惠(總務主任)		100
下營區	甲中里活動中心	下營區紅甲里十六甲 29-1 號	吳國章		70
六甲區	六甲里活動中心	六甲區六甲里信義街 238 巷 14 弄 17 號	(1)里長李鴻榮;(2)社會課王課長茂坤		100
六甲區	大丘里活動中心	六甲區大丘里大丘園 5 號(警局旁)	(1)里長何成章;(2)社會課王課長茂坤		50
六甲區	龜港里活動中心	六甲區龜港里龜子港 80 巷 38 弄 8 號	(1)里長許文祥;(2)社會課王課長茂坤		100
六甲區	菁埔里活動中心	六甲區菁埔里菁埔 83 號	(1)里長蔡明賢;(2)社會課王課長茂坤		150
六甲區	二甲里活動中心	六甲區二甲里民權街 141 號	(1)里長周朝明;(2)書記楊國本		50

鄉鎮市	避難所名稱	地址	聯絡人	聯絡電話	收容人數
六甲區	七甲龍湖聯合 多功能活動中 心	六甲區七甲里七甲 街 89 巷 2 號	(1)里長蔡淵 濂;(2)書記楊 國本		50
六甲區	六甲國小	六甲區六甲里中正 路 319 號	(1)校長蘇淑 娟;(2)總務主 任莊凌泉		500
六甲區	六甲國中	六甲區六甲里民權 街 43 號	(1)校長楊永 華;(2)總務主 任陳馨雯		400
六甲區	林鳳國小	六甲區中社里中社 240 號	(1)校長陳榮 宗;(2)總務主 任陳俊誠		300
六甲區	六甲區公所	六甲區水林里中山 路 202 號	(1)陳區長啓 榮;(2)李課長 淑美		100
官田區	官田區公所	官田區隆田里中山 路 1 段 132 號	楊沂文		30
官田區	渡拔國小	官田區渡拔里 77 號 之 1	吳怜蓁		210
官田區	南廊里活動中 心	官田區南廊里 65 號 之 2	李榮吉		50
官田區	東西庄社區活 動中心	官田區東西庄里西 庄 125 號之 2	楊三寶		85
官田區	官田國小	官田區官田里 11 號	黃建銘		100
官田區	隆田國小	官田區隆田里中山 路一段 127 號	陳義文		130
官田區	官田社區活動 中心	官田區官田里官田 315 號	陳明煌		30
大內區	大內國小	大內區大內里 63 號	李英昭		120
大內區	環湖社區活動 中心	大內區環湖里 56 號	潘楊肅銓		50
大內區	頭社社區活動 中心	大內區頭社里 10-1 號	羅文宗		20
大內區	曲溪活動中心	大內區曲溪里 51-2 號	王淳(木藝)		15

鄉鎮市	避難所名稱	地址	聯絡人	聯絡電話	收容人數
大內區	二溪社區活動中心	大內區二溪里198-1號	葉榮州		30
佳里區	佳里國小	佳里區安西里15鄰公園路445號	黃明煌主任		200
佳里區	仁愛國小	佳里區鎮山里13鄰仁愛路307號	馬培如組長		500
佳里區	子龍國小	佳里區子龍里14鄰潭墘5號	邱筱芸主任		480
佳里區	佳興國小	佳里區佳化里13鄰佳里興214號	陳美玲主任		240
佳里區	佳里國中	佳里區南勢里16鄰安南路523號	徐佑璋主任		420
佳里區	北門農工	佳里區六安里9鄰六安117號	林育平庶務組長		470
佳里區	北門高中	佳里區六安里15鄰六安269號	羅柏甦幹事		460
佳里區	佳里區公所	佳里區六安里18鄰忠孝路5號	柯碧如課長		30
佳里區	興化社區活動中心	佳里區佳興里7鄰佳里興545-11號	林黃秋香里長		200
佳里區	六里活動中心	佳里區東寧里7鄰佳東路327巷20號	周建文辦事員		200
學甲區	學甲區公所	學甲區仁得里華宗路313號	社會課陳信井		100
學甲區	慈福里活動中心	學甲區慈福里民生路1號	里長李新進		50
學甲區	福利基金會附設伯利恆兒童發展中心	學甲區新達里華宗路517號	總務陳映彤		60
學甲區	東陽國小活動中心	學甲區慈福里華宗路260號	總務主任蕭秀玉		300
學甲區	學甲國小體育館	學甲區秀昌里一秀30號	總務主任陳玲琴		300
學甲區	中洲國小禮堂	學甲區光華里中洲645號	總務主任陳心怡		150
學甲區	學甲區綜合體育館	學甲區建國路37-7號	民政及人文課吳桂芬		250

鄉鎮市	避難所名稱	地址	聯絡人	聯絡電話	收容人數
西港區	永樂里活動中心	西港區永樂里大塭寮 59-35 號	郭吉山		60
西港區	港東里活動中心	西港區港東里烏竹林 58-5 號	方郭秀雲		40
西港區	慶安社區活動中心	西港區慶安里新興街 107 巷 32 號	吳明欽		300
西港區	西港區老人文康活動中心	西港區營西里後營 1-2 號	謝淑麗		280
西港區	西港區圖書館	西港區西港里中山路 370 號 1-3 樓	李郁潔		210
西港區	後營國小金沙分校	西港區金沙里砂凹子 10-1 號	謝婷貽		30
西港區	私立港明中學	西港區慶安路 229 號	林毓杰		150
西港區	成功國小	西港區竹林里竹林 11 號	何耀章		450
西港區	西港國中	西港區西港里文化路 41 號	李貽溶		180
西港區	新復里活動中心	西港區新復里溪埔寮 19-9 號	黃國文		40
七股區	大埕里漁民活動中心	大埕里 395 號	陳清文		60
七股區	昭明國中	大埕里 315 號	李婷		170
七股區	義合里多功能活動中心	義合里 72 之 2 號	黃文乾		70
七股區	龍山里漁民活動中心	龍山里 211-33 號	王文財		160
七股區	大潭里漁民活動中心	大潭里台潭 28-6 號	陳中正		100
七股區	城內里活動中心	後港里城內 16-3 號	蘇龍標		50
七股區	樹林社區活動中心	樹林里 5-8 號	黃寶田		70
七股區	佳里榮譽國民之家	三股里 147 號	白永成		21
將軍區	漚汪國小	長榮里長榮 4 號	李季剛		560

鄉鎮市	避難所名稱	地址	聯絡人	聯絡電話	收容人數
將軍區	苓和國小	苓仔寮里苓和 132 號	謝維軒		200
將軍區	將軍國中	忠嘉里昌平 1-1 號	郭奇鑫		400
將軍區	將軍國小	將軍里將貴 58 號	林錦杏		200
將軍區	區民老人文康活動中心	忠嘉里 180-50 號	邱婉華		100
北門區	北門區公所(2樓會議室)	北門區北門里 108 號	涂惠雯(管理人員)		50
北門區	北門國小(活動中心及操場)	北門區北門里 3 號	洪敬堯(總務主任)		150
北門區	蚵寮國小(禮堂及操場)	北門區蚵寮里 791 號	陳柏宏(總務主任)		100
北門區	北門區老人文康活動中心	北門區北門里舊埕 66 號	陳慈瑜(管理人員)		100
善化區	善化區文康育樂中心	文正里進學路 150 號	金中誠		360
善化區	善化國小	文正里進學路 63 號	黃莉雯		200
善化區	善化國中	溪美里溪尾 656 號	吳旭泰		200
善化區	陽明國小	胡家里 300 號	羅永忠		200
善化區	大同國小	六德里六分寮 200 號	吳錦梅		300
善化區	小新國小	小新里 97-3 號	謝慶皇		210
善化區	茄拔國小	嘉北里茄拔 280 號	何麗玉		150
善化區	大成國小	坐駕里大成路 385 號	楊益民		220
善化區	田寮里活動中心	六分寮 168 之 9 號	楊柳塘		200
善化區	牛庄里活動中心	牛庄里 138 號	蘇坤修		100
善化區	六德里活動中心	六德里六分寮 227 之 1 號	楊駕		100
善化區	小新社區活動中心	小新里 113 號之 24	黃瑞芳		100
善化區	文正社區活動中心	文正里文正路 25 巷 18 號	胡志賢		170

鄉鎮市	避難所名稱	地址	聯絡人	聯絡電話	收容人數
善化區	善化區老人文康活動中心	嘉北里茄拔 271 號	梁楊玉華		400
新市區	新市區文康育樂中心	新市區忠孝街 189 號	黃小姐		100
新市區	新市區老人文康中心	新市區社內里 91-22 號	辜先生		250
新市區	新市區公所 3 樓大禮堂	新市區中興街 12 號	林小姐		100
新市區	新市國小學生活動中心	新市區中興街 1 號	蘇先生		300
新市區	新市國中育樂堂	新市區民族路 76 號	王小姐		300
新市區	大社國小學生活動中心	新市區大社里 39 號	張小姐		300
新市區	三里聯合活動中心	新市區民生路 112 號	吳小姐		200
安定區	安定區公所	安定區安定里 59 號	陳柏宏		50
安定區	安定區老人文康活動中心	安定區安定里 131 之 1 號	陳瓊花		50
安定區	海寮社區活動中心	安定區海寮里 15 之 3 號	方慶瀛		200
安定區	南安社區活動中心	安定區文科里油車 1 號	黃泳蓁		50
安定區	大同社區活動中心	安定區嘉同里 81 號	葉進丁		50
安定區	安定國中	安定區安加里 262-1 號	高煒傑		350
安定區	南安國小	安定區文科里 62 號	吳紋青		350
安定區	南興國小	安定區六嘉里 30 號	黃海山		300
山上區	臺南市山上區山上國民小學	山上區南洲里 4 鄰 43 號	鄭至傑		200
山上區	臺南市山上區山上國民中學	山上區山上里 130 號	康榮顯		200
山上區	山上區公所	山上區南洲里 325 號	陳炎昇		50

鄉鎮市	避難所名稱	地址	聯絡人	聯絡電話	收容人數
山上區	南洲里農民教育活動中心	山上區南洲里 8 鄰 197 號	李振家		150
山上區	山上里農民教育活動中心	山上區山上里 8 鄰 134-1 號	郭文仁		50
山上區	新莊里大庄活動中心	山上區新莊里 9 鄰 大庄 32 號	陳朝家		50
山上區	豐德里中山堂	山上區豐德里 4 鄰 49-2 號	李明良		50
山上區	平陽里活動中心	山上區平陽里 4 鄰 48 號	董振錫		50
玉井區	玉井區區公所	玉井里中正路 27 號	郭芳滿		20
玉井區	玉井國小(活動中心及 3F)	玉井里中正路 1 號	陳貞宇		200
玉井區	玉井國中(活動中心及 3F)	玉田里大成路 152 號	陳武成		160
玉井區	綜合體育館	玉田里民族路 216 號	林吟臻		160
玉井區	望明里社區活動中心	望明里 7 鄰 76 號	李麗華		30
玉井區	豐里里社區活動中心	豐里里 59-10 號	羅銘輝		30
玉井區	清芳社區活動中心	中正里健康街 10 號	王清風		20
玉井區	沙田社區活動中心	沙田里 33-3 號	王美華		20
玉井區	玉井工商(活動中心及教學大樓 3 樓、4 樓、5 樓)	玉田里中山路 1-1 號	陳弘晉		160
楠西區	楠西國小學生活動中心	楠西區楠西里四維路 69 號	朱玉君校長、李勝建主任		500
楠西區	楠西國中學生活動中心	楠西區楠西里中興路 107 號	鄭俊杰校長、賴正山主任		450

鄉鎮市	避難所名稱	地址	聯絡人	聯絡電話	收容人數
楠西區	楠西區公所	楠西區楠西里中正路 230 號	(1)楊惠雯課長; (2)蘇怡菁辦事員		40
楠西區	楠西區老人文康活動中心	楠西區楠西里民族路 128 號	鍾清蘭理事 長		80
楠西區	玄空法寺	楠西區楠西里中華路 270 號	(1)法儒師父; (2)法融師父		50
南化區	南化區公所	南化區南化里 230 號	蔡瓊慧		42
南化區	東和社區活動中心	南化區東和里 19-1 號	林志明		91
南化區	中坑里活動中心	南化區中坑里 38-6 號	錢百萬		59
南化區	玉山里活動中心	南化區玉山里 65 號	邱永霖		130
南化區	關山里活動中心	南化區關山里 84-3 號	謝國男		35
南化區	瑞峰國小附設幼兒園	南化區關山里 96 號	邱琴惠(主任)		16
左鎮區	左鎮區老人活動中心	左鎮區中正里 15-4 號	劉怡萱		42
左鎮區	左鎮區公所	左鎮區中正里 171-4 號	吳麗君		40
左鎮區	榮和里活動中心	左鎮區榮和里 60-7 號	胡添丁		19
左鎮區	左鎮國中	中左鎮區正里 170 號	陳成煌		72
仁德區	仁德區公所	仁德區中正路三段 5 號	楊瑜屏		220
仁德區	太子里活動中心	仁德區土庫路 2 號	王崇儒		430
仁德區	仁德運動公園育樂中心	仁德區仁義路 130 號	黃淑慧		1,900
仁德區	老人文康活動中心	仁德區德南路 68 號	沈郁潔		760

鄉鎮市	避難所名稱	地址	聯絡人	聯絡電話	收容人數
仁德區	臺南市都會公園	仁德區文華路二段62號	李元宏		260
歸仁區	歸仁國中	歸仁區文化街二段2號	陳秀敏		430
歸仁區	沙崙國中	歸仁區武東里歸仁六路2號	鄭文鵬		135
歸仁區	歸仁國小	歸仁區歸仁里文化街一段100號	楊長頌		250
歸仁區	紅瓦厝國小	歸仁區信義南路100號	溫誌誠		150
歸仁區	文化國小	歸仁區文化街二段136號	江慧玲		230
歸仁區	歸南國小	歸仁區民權南路171號	蔡政群		350
歸仁區	大潭國小	歸仁區大潭里中正南路三段97號	陳裕加		150
歸仁區	保西國小	歸仁區媽廟里中正北路三段60號	林妘蓁		230
歸仁區	歸仁區公所	歸仁區中山路二段2號	黃雅曼		100
關廟區	關廟社區活動中心	關廟區關廟里文化街85號	廖彩雲		180
關廟區	關廟區關廟國民中學(教室)	關廟區關廟里中山路二段172號	李國賢		30
關廟區	關廟區關廟國民小學(校友館)	關廟區山西里文衡路121號	歐明津		150
關廟區	關廟區五甲國民小學(學生活動中心)	關廟區松腳里和平路246號	呂建志		400
關廟區	關廟區深坑國民小學(南棟教學大樓)	關廟區深坑里南雄路一段487號	洪正義		140
關廟區	關廟區新光國民小學(視聽教室)	關廟區新光里新光街76號	陳彩屏		45

鄉鎮市	避難所名稱	地址	聯絡人	聯絡電話	收容人數
關廟區	關廟區崇和國民小學(教室)	關廟區龜洞里南雄南路 568 號	曾玉玲		90
關廟區	關廟區保東國民小學(教室)	關廟區埤頭里關新路一段 776 號	沈國璋		30
關廟區	臺南市關廟區埤頭里下湖里聯合活動中心	關新路二段 142 號	許麗美		90
龍崎區	石槽里民活動中心	龍崎區石槽里 4 鄰刺子崙 13 之 3 號	余瑞凱		30
龍崎區	老人文康活動中心	龍崎區崎頂里新市子 201 號	林素慧		65
龍崎區	龍崎區民活動中心	龍崎區崎頂里新市子 41 號	陳宜芯		140
龍崎區	大坪里民活動中心	龍崎區大坪里坪 37 之 2 號	余文生		30
永康區	永康國小	永康區中山南路 637 號	朱恒顯		166
永康區	埔園龍埔里活動中心	永康區永大路三段 618 巷 111 號	沈育濃		132
永康區	東灣里活動中心	永康區民族路 291 號	李明堂		95
永康區	復華里活動中心	永康區國華街 110 號	王松俊		314
永康區	六合里活動中心	永康區中華二路 358 巷 43 號	李信輝		137
永康區	中華里活動中心	永康區忠勇街 51 號	林再益		219
永康區	東橋里活動中心	永康區東橋十街 158 號	王怡舜		187
永康區	永康區公所三樓禮堂	永康區中山南路 655 號	陳萱瑜		66
永康區	塩行塩興社教文化會館	永康區正南八街 1 號	劉天福		112
永康區	龍潭國小	永康區龍潭街 214 號	陳啟文		113
永康區	台南應用科技大學	永康區中正路 529 號	潘宏庭		300

鄉鎮市	避難所名稱	地址	聯絡人	聯絡電話	收容人數
永康區	永仁高中	永康區忠孝路 74 號	李焜良		355
東區	東區區公所	崇學路 100 號	潘佩均		50
東區	德光里活動中心	崇德路 111 號	吳玉婷		300
東區	自強里活動中心	富農街一段 225 號	何明政		150
東區	裕聖里活動中心	裕文路 286 號	黃姿雅		200
東區	和平里活動中心	文化路 100 號	洪榮俊		150
東區	虎尾里活動中心	富農街一段 188 巷 10 弄 7 號	林秀琴		100
東區	復興里活動中心	裕忠路 456 號	陳郭玉指		180
東區	裕文國小(校舍與操場)	裕文路 301 號	陳彥宏		700
東區	關聖社區活動中心	裕孝路 118 號	蔣燦煌		1,000
東區	龍山社區活動中心	林森路一段 311 號	許瑛娥		700
東區	大智里活動中心	德東街 90 號	買福成		300
東區	富強里活動中心	裕農路 446 巷 88 號	侯信崇		200
東區	衛國里活動中心	衛國街 114 巷 28 號	陳積慶		200
東區	大學東寧社區聯合活動中心	林森路二段 252 號	黃荀武		900
東區	崇德里活動中心	崇德七街 30 巷 2 號	張秋米		200
東區	富裕里活動中心	東門路二段 365 巷 35 號	林甘玉珠		200
東區	勝利國小(禮堂)	勝利路 10 號	葉和源		100
南區	南區區公所	南區明興路 2 號	劉鴻微		120

鄉鎮市	避難所名稱	地址	聯絡人	聯絡電話	收容人數
南區	新興國中	南區新孝路 87 號	薛任富		517
南區	大成國中	南區西門路一段 306 號	洪佳盟		406
南區	臺南高商	南區健康路一段 327 號	陳俊隆		1,276
南區	永華國小	南區中華西路一段 2 巷 17 號	鄭博嘉		1,756
南區	南寧中學	南區萬年路 167 號	郭哲維		409
南區	灣裡聯合里活動中心	南區灣裡路 67 號	黃秋華		787
南區	明興社區活動中心	南區德興路 88 號	林桔和		439
南區	國宅社區活動中心	南區金華路二段 33 巷 81 號	黃士賓		190
南區	開南里活動中心	南區新建路 48 號	梁坤財		263
北區	北區區公所	北區成功路 238 巷 7 號	郭國川		50
北區	北區開元國民小學	北區開元路 71 巷 32 號	李添旺		816
北區	延平國民中學	北區公園路 750 號	杜俊興		363
北區	北區文元國民小學	北區海安路三段 815 號	李貞儀		138
北區	民德國民中學	北區西門路三段 223 號	趙克中		64
北區	北區公園國民小學	北區公園路 180 號	朱英男		962
北區	北區文元文成元美里聯合活動中心	北區和緯路三段 370 號	周建志		314
北區	北區裕民社區活動中心	北區臨安路二段 93 號	蔡武林		80
北區	文賢國民中學	北區文賢一路 2 號	陳一仁		1,952
北區	北區立人國民小學	北區西門路三段 41 號	王全興		266

鄉鎮市	避難所名稱	地址	聯絡人	聯絡電話	收容人數
北區	北區重興社區活動中心	北區東豐路 451 巷 169 號	鄭林阿雪		74
北區	北區安民社區活動中心	北區海安路三段 59 號	陳春綢		80
北區	北區賢北里活動中心	北區賢北街 108 號	黃富得		60
北區	北區東興社區活動中心	北區小東路 401 巷 51 號之 1	高新蓮		45
北區	北區實踐社區活動中心	北區大武街 161 號	沈姿儀		35
北區	北區大仁社區活動中心	北區和緯路一段 1 號	閻文正		761
北區	北區成德福德華德聯合活動中心	北區育德三街 42 號	周建志		143
北區	北區賢北國民小學	北區大興街 599 號	王章程		94
中西區	忠義國小	中西區忠義路二段 2 號	蔡榮華		743
中西區	臺南大學	中西區樹林街二段 33 號	蔡雅芳		382
中西區	永華里活動中心	中西區開山路 1 號	鄭雀燕		100
中西區	南廠里活動中心	中西區郡西路 35 號 2 樓	蔡銘順		320
中西區	小西門里活動中心	中西區府緯街 4 巷 6 號	曾俊仁		200
中西區	南美里活動中心	中西區府前路一段 258 號	曾朝欽		240
中西區	龍盛社區活動中心	中西區民權路三段 232 號	邱彌文		350
中西區	中頭社區活動中心	中西區保安路 201 之 1 號 1 樓	陳錦源		100
中西區	五妃社區活動中心	中西區南門路 237 巷 10 號	陳建宇		100
中西區	城隍里活動中心	中西區青年路 226 巷 20 號	曾景亮		200

鄉鎮市	避難所名稱	地址	聯絡人	聯絡電話	收容人數
中西區	光賢里活動中心	中西區和善街 98 巷 7 號	洪金安		120
中西區	赤嵌里活動中心	中西區觀亭街 76 號	陳弘烈		160
安南區	東和里活動中心	安南區長和路一段 805 號	曾靖凱		73
安南區	州北里活動中心	安南區安昌街 22 號	康瀚仁		325
安南區	安慶里活動中心	安南區長溪路一段 168 巷 133 號	王崑茂		413
安南區	溪北里活動中心	安南區文安街 66 號	王東從		199
安南區	梅花里活動中心	安南區安中路一段 557 巷 25 號	林思萍		164
安南區	理想大安社區活動中心	安南區大安街 135 號	郭學仁		281
安南區	原佃里活動中心	安南區本原街一段 167 巷 36 弄 46 號	莊國隆		284
安南區	布袋里活動中心	安南區長和路四段 231 巷 60 弄 41 號	陳明堂		223
安南區	學東里活動中心	安南區公學路六段 661 號	黃南忠		246
安南區	佃東佃西社區活動中心	安南區公學路四段 325 號	高進見		169
安南區	溪墘里活動中心	安南區海佃路一段 372 巷 50 號	蕭旭峰		228
安南區	正統鹿耳門土城聖母廟	安南區城安路 160 號	林俊憲		300
安南區	城南里活動中心	安南區城西街一段 61 巷 28 弄 98 號	蔡炳輝		220
安南區	城西里活動中心	安南區城西街三段 431 號	嚴文正		291
安南區	鹿耳門天后宮-公館	安南區媽祖宮一街 136 號	林玉山		300
安南區	塩田里活動中心	安南區塩安路 28 號	朱小蓮		189

鄉鎮市	避難所名稱	地址	聯絡人	聯絡電話	收容人數
安南區	塭南里活動中心	安南區安昌街 130 號	林同寶		335
安南區	安西里活動中心	安南區安西路 101 號	黃文沛		310
安南區	安東里活動中心	安南區安和路一段 478 巷 2 弄 120 號	吳金城		385
安南區	青草里活動中心	安南區青砂街二段 371 巷 2 號	魏武雄		278
安南區	媽祖宮社區活動中心	安南區媽祖宮五街 10 號	邱明泰		393
安南區	城東里活動中心	安南區城安路 73 號	郭峻民		247
安南區	和順國小	安南區安和路五段 178 巷	汪純煌		180
安南區	南興國小	安南區公學路五段 627 號	陳建榮		90
安南區	砂崙里活動中心	安南區城北路 871 巷 94 弄 17 號	陳泰豐		200
安南區	四草里活動中心	安南區大眾路 656 號	王秋萍		197
安南區	安富里活動中心	安南區郡安路五段 164 巷 12 弄 1 號	翁健倫		221
安南區	和順國中	安南區安和路五段 84 巷 66 號	林滿翰		881
安南區	海佃國中	安南區安富街 166 號	盧建名		367
安平區	安平區公所	安平區平通里育平路 316 號	廖懷恩		198
安平區	安平國小	安平區怡平里怡平路 392 號	陳惠娟		510
安平區	西門實驗小學	安平區王城里安北路 180 號	蔡文都		694
安平區	平安里活動中心	安平區平安里民權路四段 325 號	蔡陳阿麗		237
安平區	建平里活動中心	安平區建平里府前三街 27 號	傅建峰		152

鄉鎮市	避難所名稱	地址	聯絡人	聯絡電話	收容人數
安平區	安平國中-安平館	安平區平通里慶平路 687 號	吳舒靜		308
安平區	億載里活動中心	安平區億載里光州一街 29 號	鄭聰維		262
安平區	華平里活動中心	安平區華平里育平九街 195 號	張哲賓		235
安平區	平通里活動中心	安平區平通里平通路 580 巷 102 號	魏富翔		92
安平區	育平里活動中心	安平區育平里府平路 376 號	王國信		273
安平區	沙灘忠誠社區聯合活動中心	安平區金城里世平路 69 號	李典安		376
安平區	海頭社區活動中心	安平區王城里古堡街 90 巷 33 號	陳靜芬		99
安平區	文平里活動中心	安平區文平里中華西路二段 1 巷 1 號	李瑞福		151

附錄 9、鄉(鎮、市、區)「水災危險潛勢地區保全計畫」參考範本格式

○○鄉(鎮、市、區)「水災危險潛勢地區保全計畫」

一、目的

為充分掌握轄內水災危險潛勢地區，及其保全住戶、保全對象，俾於颱風豪雨期間，及時有效疏散撤離保全對象（居民）至安全避難處所，以保障居民生命財產安全。

二、轄內水災危險潛勢地區及保全對象

(本項所列之表、圖為保全計畫最重要部分，一定要建立)

本鄉(鎮、市、區)參考○○縣(市)淹水潛勢圖、歷年調查容易淹水地點（村里）及有實際執行水災疏散撤離之區域，列為水災危險潛勢地區。

依據水災危險潛勢地區、保全對象、避難處所及疏散撤離緊急通報人(村里長)等資料，製作成「水災危險潛勢地區保全計畫表」(如附表一)，並依保全計畫表所列各水災危險地點製作疏散避難地圖(如附圖一至○)。

同時建立轄內或蒐集鄰近避難收容所資訊(如附表二)及建立保全對象清冊(包括弱勢族群或護理之家)(如附表三)。

三、疏散避難人員編組與分工

【由各鄉鎮市區依現行規定或實務運作，簡要說明編組與分工(如附表○)。如依○○鄉災害應變中心作業要點(如附錄○)】

四、疏散撤離作業程序

【由各鄉鎮市區依現行規定或實務運作，簡要說明疏散撤離作業流程，包括撤離如何決策、命令下達、如何通知撤離民眾、如何執行、收容所開設、回報等。如依○○鄉○○作業規定(如附錄○)】

五、其他事項

【未納入前四項之事項，可分條列說明】

附錄 9 - 附表 1、○鄉(鎮、市、區)水災危險潛勢地區保全計畫表

水災危險潛勢地區(鄉鎮市區-村里)	保全戶	保全人數	避難處所	避難所地址	避難所聯絡人	聯絡電話	村里長 (撤離通報)	聯絡電話
<p>本表內容製作如各欄位說明</p> <p>*潛勢地區必須填註<u>鄉鎮市區</u>及<u>村里</u>，如屬局部地點或道路亦應註明所屬<u>村里</u>。</p> <p>*潛勢地區必須配合疏散避難地圖，如水災</p>	填寫戶數	填寫人數 *僅填寫人數，另必須詳細造冊(包含弱勢族群或護理之家等)。 *上述保	填寫避難處所	填寫避難處所地址	填寫避難所管理人姓名	填寫避難所管理人行動電話或急難時可聯繫之電話	村里長姓名 *村里長為通知疏散撤離負責人，係執行職務必要範圍(個資應列)	村里長電話 *辦公室電話或行動電話
××鎮六安里	150	520	○○國小				黃○○	06-××××××
××鎮建南里	100	400	○○國小				莊○○	0933×××××
××鎮忠仁里			○香客大樓				王○○	
××鎮子龍里			○○國小				黃○○	
××鎮頂部里			○活動中心				林○○	

附錄 9 - 附表 2、○鄉(鎮、市、區)轄內或鄰近避難收容所一覽表

(格式可修正或依現行格式)

鄉鎮市	避難所名稱	地址	聯絡人	聯絡電話	收容人數

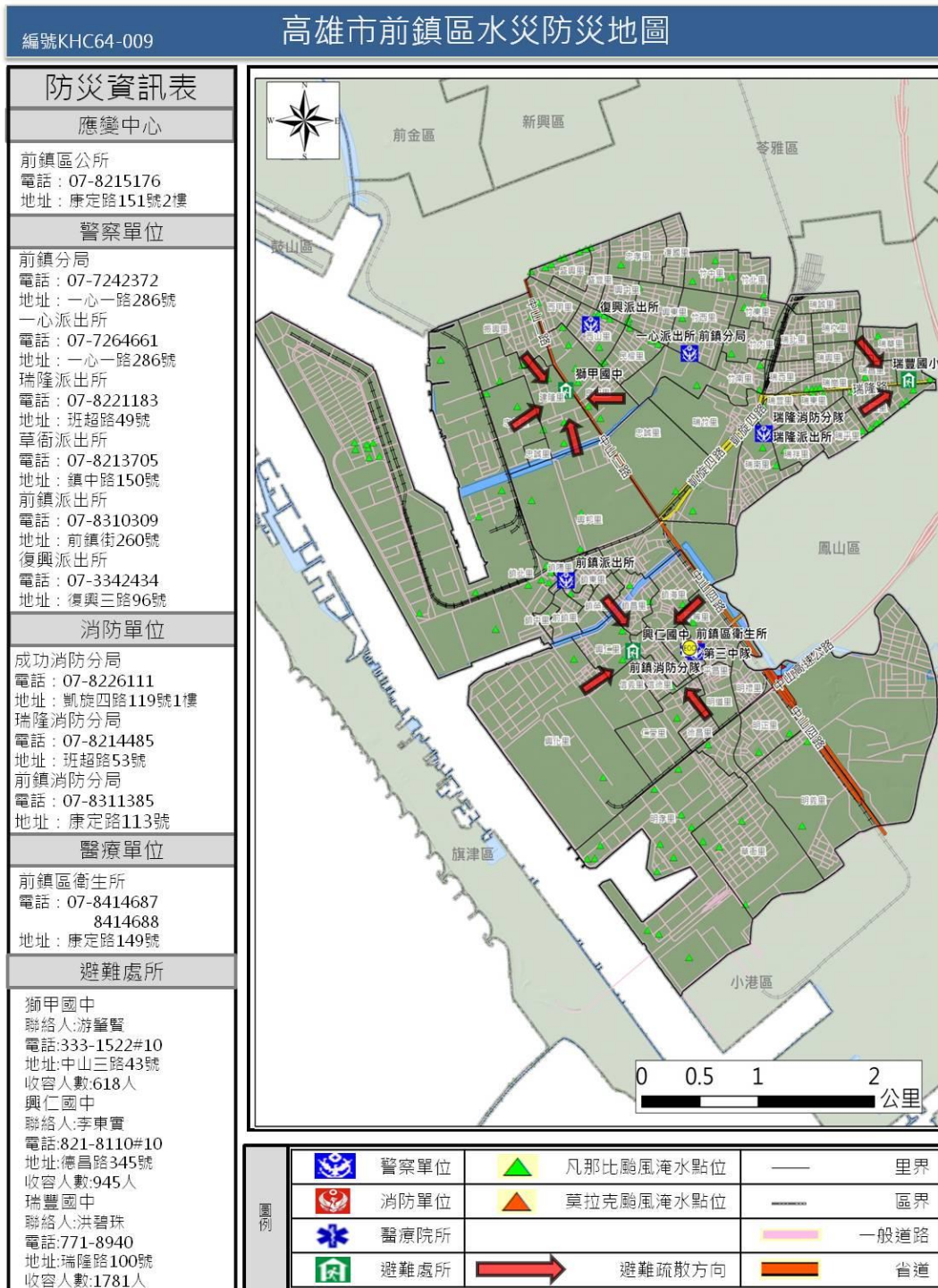
附錄 9 - 附表 3、○鄉(鎮、市、區)水災危險潛勢地區保全對象清冊

(必列，中央災害訪評查核重點，惟須注意個資保護)

(依現行格式製作)

附錄 9 - 附表 ○、○○○○○○

附錄 9 - 附圖 1、○○鄉(鎮、市、區)○○村里水災疏散避難地圖



附錄 9 - 附圖 2、○○鄉(鎮、市、區)※※村里水災疏散避難地圖

附錄 9 - 附圖 3、○○鄉(鎮、市、區)**村里水災疏散避難地圖

附錄 9 – 附錄一、各級政府災時對疏散撤離之作業分工事項表(必列)

(行政院秘書處 99 年 8 月 16 日院臺忠字第 0990102203 號函)

單位 執行內容	中央政府	縣(市) 政府	鄉(鎮、市) 公所	村里	備註
1.提供地方警戒資訊	◎ (給縣市)	○ (給鄉鎮)	○ (給村里)		含公路通阻與封橋封路資訊
2.劃定管制區	△ (協助縣市)	◎ (負責劃定)	○ (協助縣市)		管制區禁止民眾進入活動
3.劃定應撤離村里		○ (協助鄉鎮)	◎ (負責劃定)		
4.建立應撤離名冊		△ (協助並確認)	○ (綜整名冊)	◎ (統籌負責)	鄉(鎮、市)公所應調派必要行政人力，協助村里進行調查作業。
5.收容場所準備	△ (其他支援)	○ (協助並確認)	◎ (統籌負責)		含各類物資之整備
6.提供交通工具	△ (其他支援)	◎ (統籌負責)	○ (協助)		
7.下達疏散撤離命令並通知應撤離村里		○ (協助鄉鎮)	◎ (統籌負責)		
8.通知應撤離民眾			○ (協助並確認)	◎ (統籌負責)	由警政、消防系統共同協助村里辦理通知民眾撤離事宜(含集合時間及地點之通知)。
9.回報中央疏散情形		◎ (統籌負責)	○ (協助)		輸入 EMIC 災情系統
10.通知民眾返家		△ (交通支援)	◎ (統籌負責)	○ (協助並確認)	

備註：◎-主辦、○-協辦、△-支援

附錄 9 – 附錄 00、(其他自行增列)

附錄 10、臺南市水災災害疏散撤離權責分工表

權責單位		工作事項
臺 南 市 政 府	警察局	<ol style="list-style-type: none"> 1. 配合災害應變中心指揮官公告劃設一定區域範圍，執行限制或禁止人民進入或命其離去措施。 2. 由各地警察機關執行受災區域之警戒治安維護與秩序維持等相關事項。 3. 於受災區域實施交通管制，禁止非救災車輛進入災區，並執行警戒區及媒體採訪區管制作業。 4. 於災區發現傷亡屍體應指派鑑識人員支援，就發現地點、死亡狀況逐一編號照相與紀錄，並迅速通報檢察官相驗。 5. 協調所屬地方檢察機關執行罹難者屍體身份確認及相驗工作。
	消防局	<ol style="list-style-type: none"> 1. 啟動消防查報與通報作業機制。 2. 於水災災害發生時執行人命搶救及緊急救護工作。
	衛生局	<ol style="list-style-type: none"> 1. 視災情狀況，配合災害應變中心指揮官指示於適當地點開設急救站，負責緊急醫療救護。 2. 協助醫療機構與醫事人員之指揮調派、醫療器材及藥品之供應調度及提供災區緊急醫療與後續醫療照顧事項。 3. 隨時記錄、彙整傷患人數、傷病情形、傷患緊急醫療救護處置及癒後情形等資料。
	民政局	<ol style="list-style-type: none"> 1. 啟動民政查報與通報作業系統。 2. 依已建置之緊急避難疏散機制及程序，進行避難疏散。 3. 加強村里廣播宣導與告知民眾避難需要注意事項之通知。 4. 動員各鄉鎮市公所民政體系之村里長及村里幹事，進行民眾避難疏散勸導工作，並協調警察、消防單位協助進行避難疏散作業。
	社會局	<ol style="list-style-type: none"> 1. 視災情狀況，由災害應變中心統一開設避難場所。 2. 進行災民收容所分配、布置與管理事項。 3. 執行災民登記、收容、編管、服務、救濟、慰問與遣散等事宜。 4. 進行隔離場所指定、分配布置管理事項。 5. 掌控災時狀況與收容人數，進行救濟物資之緊急發放。
	水利局	<ol style="list-style-type: none"> 1. 負責水災、土石流災害應變中心成立及各項開設作業。 2. 通報轄內防洪防潮水閘門、移動式抽水機與抽水站管理單位辦理檢查，並維持其機組設備運轉正常。 3. 辦理轄管水利建造物災害搶險搶修事宜。 4. 指揮協調搶險、搶修需用防汛器材、機具、材料及支援人力之調度。 5. 通報所屬施工中之工程或外單位申請破堤之工程，若有堤防缺口須立即妥為處置，並啟動相關應變機制。

權責單位		工作事項
		6. 各項淹水、土石流災情掌握彙整與警戒水情通報等作業。 7. 其他必要緊急辦理事項。
	工務局	1. 去除道路上的障礙物，以協助受災民眾疏散及搶救災車輛、機具進入受災區域。 2. 辦理道路、橋樑搶修、災情查報、傳遞與統計事宜。 3. 調用車輛配合災民疏散接運、救災人員、器材、物資之運輸事項。 4. 調用車輛進行病患接送、救災人員、器材、物資之運輸事項。
	環保局 清潔隊	1. 協助現場消毒與清運垃圾作業。 2. 調派流動廁所支援。 3. 路樹倒塌之處理。 4. 協助支援救災物資之處理。
區公所	民政課	1. 應變中心開設。 2. 災區災情查報與通報。 3. 掌握最新災情狀況，即時通報相關防災單位支援處理。 4. 區域聯防支援協定調度。 5. 請求民力資源協調。 6. 請求國軍支援協助。 7. 啟動民政查報與通報作業系統。 8. 依已建置之緊急避難疏散機制及程序，進行避難疏散。 9. 視災情狀況，由災害應變中心統一發佈避難疏散通知。 10. 加強村里廣播宣導與告知民眾避難需要注意事項之通知。 11. 動員各鄉鎮市公所民政體系之村里長及村里幹事，進行民眾避難疏散勸導工作，並協調警察、消防單位協助進行避難疏散作業。 12. 進行隔離場所指定、分配布置管理事項。
	農業課	農漁牧災情查報與災情統計。
	建設課	1. 抽水站及移動式抽水機之運作與管理。 2. 提供沙包。 3. 道路與路燈毀損之處理搶修。 4. 交通號誌之通報搶修。 5. 鷹架及廣告招牌倒塌之處理。 6. 淹水區域警示。 7. 勘查易淹水區域上游河川水位，掌握河川水位動態，即時通報與應變。 8. 通報抽水站管理人員，進入處理狀態。 9. 通告道路搶修之開口合約廠商，進入處理狀態。
	行政課	1. 救災物資之採購。 2. 災情新聞發佈。

權責單位	工作事項
社福課	<ol style="list-style-type: none"> 1. 災民收容所開設與通報。 2. 執行災民收容、登記、編制、服務、慰問與遣散事宜。 3. 民生救濟物資收集與發放。 4. 進行隔離場所指定、分配布置管理事項。

附錄 11、臺南市水災應變參考水位站位置及警戒水位表

站碼	站名	水系	位置	行動 值	一級 警戒	二級 警戒	三級 警戒	X	Y
1580H008	常盤橋	八掌溪	市道 165 線，嘉義縣水上鄉忠和村赤蘭溪					120.4499583	23.42884444
1580H013	八掌溪橋	八掌溪	台 1 線，臺南市後壁區與嘉義縣交界處		17.8	16.8		120.3808611	23.40383333
1580H015	頭前溪橋	頭前溪	市道 165 線，臺南市白河區甘宅里與竹門里交界處		27.5	27		120.4388889	23.37777778
1580H021	義竹(厚生橋)(1)	八掌溪	台 19 線，臺南市鹽水區與嘉義縣交界處		8.1	5.9		120.2527778	23.32861111
1580H022	嘉南大橋	八掌溪	台 17 線，臺南市北門區與嘉義縣交界處		4.9	3.3		120.1531667	23.3135
1590H012	新營(舊急水溪橋)	急水溪	新營區興安里延平路連接柳營區人和里柳營路三段交界處		12.5	11	9.5	120.3131111	23.29588889
1590H013	青葉橋	急水溪	市道 165 線，臺南市東山區東山里與白河區永安里、崁頭里交界處		26.5	25.5	24	120.3946111	23.33655556
1590H015	重溪橋	龜重溪	南 81 線，臺南市柳營區重溪里、篤農里及東山區聖賢里交界處		16.9	16.1		120.3661111	23.29805556
1590H016	忠義橋	龜重溪	市道 165 線，臺南市柳營區旭山里、篤農里及東山區東河里交界處		18.1	17.2		120.3831111	23.28877778
1630H005	玉田(玉井橋)	曾文溪	台 20 線，臺南市玉井區玉田里與三和里交界處		45.1	44		120.4584444	23.11783333
1630H013	左鎮(平和橋)	菜寮溪	台 20 線，臺南市左鎮區光和里與榮和里交界處		25.8	24.1		120.3809167	23.06683333
1630H018	二溪大橋	曾文溪	南 182 線，臺南市大內區內郭里與曲溪里交界處		20.9	19.4		120.3843056	23.11566667

站碼	站名	水系	位置	行動值	一級警戒	二級警戒	三級警戒	X	Y
1630H020	玉豐大橋	曾文溪	84 快速道路，玉井區豐里里、玉田里及玉井里交界處		44.6	42.8		120.4524444	23.12430556
1630H023	麻善大橋	曾文溪	台 19 甲線，臺南市麻豆區龍泉里與善化區六分里交界處		11.6	10.6		120.25775	23.17330556
1630H024	北寮橋	後堀溪	台 3 線，臺南市南化區北寮里		74.7	73.4		120.4878611	23.07775
1630H025	新中(曾文溪橋)	曾文溪	台 1 線，臺南市善化區東昌里與嘉北里交界處		13.7	12.2		120.3359583	23.15591667
1630H036	竹圍橋	曾文溪	台 3 線，臺南市玉井區竹圍里		69.2	68.6		120.4776806	23.13495556
1630H037	官田橋	曾文溪	台 1 線，臺南市官田區渡頭里與官田里交界處		15.2	14		120.3381056	23.17858889
1630H040	新曾文溪渡槽	曾文溪	南 182 線，臺南市善化區嘉北里		15.2	13.1		120.3391667	23.15527778
1650H006	新市(豐化橋)	虎頭溪排水	台 1 線，永康區王行里與新市區永就里交界處		8.3	7.3		120.277	23.05830556
1650H008	永安橋	鹽水溪	永康區三民里與安南區東和里交界處(安南區長和路一段)		7.4	5.5		120.2392806	23.05151667
1650H009	安順橋	安順寮排水	台 19 線，臺南市安南區					120.2138889	23.02894444
1650H010	第十號橋	曾文溪排水	市道 2-1 線，臺南市安南區安中路五段		2.3			120.1561111	23.0555
1650H011	仁愛橋	鹿耳門溪排水	臺南市安南區長和路一段					120.2250278	23.06397222
1650H012	中正橋	柴頭港溪排水	臺南市中西區公園路					120.21575	23.01908333

站碼	站名	水系	位置	行動值	一級警戒	二級警戒	三級警戒	X	Y
1650H013	新灣橋	鹽水溪	市道 180 線，新化區崙頂里與永康區西勢里交界處		11.2	10.5		120.2833611	23.02108333
1660H009	南雄橋	二仁溪	台 19 甲線，臺南市仁德區與高雄市交界處		13.5	11		120.3386944	22.88952778
1660H011	39 號二仁溪橋	二仁溪	台 39 線，臺南市仁德區與高雄市交界處		10.3	8.7		120.2985278	22.90122222
1660H012	二層行橋	二仁溪	台 1 線，臺南市仁德區與高雄市交界處		7.1	6.2		120.2257667	22.91591389
1660H013	華醫大橋	三爺溪排水	臺南市仁德區中華醫專					120.2469972	22.96031944
W1770201	喜樹抽水站	喜樹排水	台 17 線，臺南市南區濱南路	0.6				120.1808056	22.95377778
W1770202	灣裡抽水站水門	二仁溪	臺南市南區灣裡路	1.5	2.2			120.1824444	22.91875
W1770401	北辰橋	柴頭港溪排水	臺南市北區小北路	2.4	3.3			120.2135944	23.01976944
W1770801	安平運河	鹽水溪排水系統	台南市中西區府前路二段 258 巷處		1.35			120.1910306	22.99248889
W1770901	顯宮橋	鹿耳門溪排水	台 17 線，臺南市安南區安明路三段	2.2	2.66			120.1388611	23.05477778
W1770902	濱海橋	鹽水溪排水	台 17 線，臺南市安南區安明路一段	2.85	3.35			120.1736667	23.02366667
W1770903	怡安培安路口	六塊寮排水	臺南市安南區怡安路一段	2	2.5			120.2123333	23.04083333
W1770904	鹽水溪橋	鹽水溪	台 17 甲線，臺南市安南區府安路五段	4	5			120.1925278	23.02022222

站碼	站名	水系	位置	行動 值	一級 警戒	二級 警戒	三級 警戒	X	Y
W1770905	曾文溪排水無名橋	曾文溪	臺南市安南區					120.16175	23.02407222
W1770906	安清城南路口	土城仔排水	臺南市安南區城南路	2.4	2.9			120.1245889	23.05120833
W1770907	城西橋	竹筏港之二排水	市道 2 線，臺南市安南區城西路三段	1.4	1.8			120.0883861	23.05566667
W1770908	海尾滯洪池	鹽水溪排水系統	臺南市安南區海環街 281 巷	2.05	2.55			120.177505	23.03772333
W1770910	總頭橋	六塊寮排水	臺南市安南區台江大道 2 段	3	3.5			120.208475	23.05729722
W1770911	海西抽水站旁箱涵橋	鹽水溪排水系統	臺南市安南區					120.1709444	23.04077778
W1771001	永康排水分洪口	永康排水	臺南市永康區三民里	2.57	4.6			120.2532167	23.05009444
W1771002	網寮橋	大灣排水	市道 180 線，臺南市永康區崑山里	3.51	6.24			120.2504639	22.99857778
W1771003	永康排水分洪閘門	永康排水	臺南市永康區三民里	2.57	4.6			120.2536056	23.05697222
W1771004	文化站	大灣排水	臺南市永康區網寮里	6.21	6.28			120.2544444	23.01297222
W1771005	永康排水出水口	永康排水	臺南市永康區鹽洲里	2.5	4.5			120.2326306	23.04522778
W1771006	西灣里滯洪池	大灣排水	臺南市永康區	6	6.7			120.2634611	23.01485833
W1771101	五甲教養院旁箱涵橋	沙崙武東窩仔底排水	臺南市歸仁區凱旋路二段	18.2	17.5 7			120.2870278	22.95338889

站碼	站名	水系	位置	行動值	一級警戒	二級警戒	三級警戒	X	Y
W1771201	穗芳橋	虎頭溪排水	台 20 線，臺南市新化區護國里		11.15			120.3123917	23.04095833
W1771202	牛稠橋	烏鬼厝溪排水	臺南市新化區太平里		9.88			120.3107972	23.05558333
W1771203	新豐 1 號橋	虎頭溪排水	南 168-1 線，臺南市新化區知義里	18	18.43			120.3294167	23.02305556
W1771204	虎頭埤水庫水位(取水口)	虎頭溪排水	臺南市新化區虎頭埤水庫					120.3368972	23.02644167
W1771205	虎頭埤水庫水位(排洪閘門)	虎頭溪排水	臺南市新化區虎頭埤水庫					120.3399889	23.026125
W1771206	帝溪橋	虎頭溪排水	南 172 線，臺南市新化區東榮里	11	11.55			120.3143611	23.03727778
W1771301	民生橋	菜寮溪	南 168 線道，臺南市左鎮區光和里		35.53			120.4168972	23.03562778
W1771701	五空橋	三爺溪排水	台 1 線，臺南市仁德區二行里二仁路一段	3.5	4.76			120.2214722	22.92733333
W1771702	洋子下橋(橋樑改建中)	三爺溪排水	臺南市仁德區後壁里	5.5	6			120.2429111	22.95616667
W1771703	鯽潭橋	三爺溪排水	臺南市永康區太子路	6	6.7			120.2504444	22.99108333
W1771704	大甲橋	大甲排水	南 155-1 線，臺南市仁德區中正西路	2.85	3.36			120.1988611	22.92297222
W1771705	港尾溝溪水門外水位	港尾溝排水	臺南市仁德區港尾港溪滯洪池	1.5	8.3			120.2318	22.9192
W1771706	港尾溝溪水門內水位	港尾溝排水	臺南市仁德區港尾港溪滯洪池	1.5	4.7			120.2316111	22.91911111

站碼	站名	水系	位置	行動 值	一級 警戒	二級 警戒	三級 警戒	X	Y
W1771707	港尾溝台 86 線 下橋	港尾溝排水	台 86 線，臺南市仁德區上崙交流道	9	9			120.2617167	22.93381667
W1771708	港尾溝溪分洪 口	港尾溝排水	臺南市仁德區		8.5			120.257125	22.92734167
W1771709	港尾溝溪分洪 匯流口	港尾溝排水	臺南市仁德區		8.5			120.2676778	22.90314444
W1771710	仁德滯洪北池	三爺溪排水	臺南市仁德區仁德滯洪池	4.6	6			120.2474139	22.96544444
W1771711	仁德滯洪南池	三爺溪排水	臺南市仁德區	4.6	6			120.2471694	22.9613
W1771712	萬代橋	三爺溪排水	市道 182 線，臺南市仁德區	5.5	6			120.2490556	22.97186111
W1771801	北新大橋	許縣溪	臺南市關廟區仁愛路	29	29.8 6			120.3333	22.96744722
W1772101	真理橋	麻豆排水	臺南市麻豆區北勢里	1	3			120.2209444	23.21059167
W1772102	埤頭橋	埤頭排水	171 線道，臺南市麻豆區埤頭里	1.5	3.2			120.2286944	23.19105556
W1772103	永安宮前	將軍溪排水	臺南市麻豆區	2	2.5			120.2281833	23.19588333
W1772104	永安宮前-外 水	將軍溪排水	臺南市麻豆區	2	3.2			120.2281833	23.19588333
W1772201	溪州橋	麻豆排水	南 23 線，臺南市佳里區溪州里	1.5	3.2			120.1812917	23.20520278
W1772202	北門橋	佳里支線	台 19 線，臺南市佳里區六安里	3.3	4			120.1798889	23.17388889

站碼	站名	水系	位置	行動值	一級警戒	二級警戒	三級警戒	X	Y
W1772203	埔尾橋	大寮排水	南 29 線，臺南市七股區	2	2.86			120.1514222	23.15641389
W1772204	後港排水無名橋	後港排水	台 17 線，臺南市七股區		1.65			120.133475	23.17353611
W1772301	劉厝橋	劉厝排水	南 41 線，臺南市西港區		1.85			120.1795972	23.13044167
W1772401	七股溪橋	劉厝排水	台 17 線，臺南市七股區	1.5	2.2			120.1329444	23.13005556
W1772402	十份橋	大塭寮排水	南 39 線，臺南市七股區	1.5	1.77			120.1123556	23.09867222
W1772403	龍山漁港	六成中排一	臺南市七股區龍山里	1.2	1.7			120.1107222	23.13738889
W1772404	城內 3 號水門	劉厝排水	臺南市七股區	1.2	1.7			120.1336806	23.17725278
W1772501	籬寮橋	將軍溪排水	南 1 線，臺南市學甲區	1	2.8			120.1610278	23.23822222
W1772502	青鯤鯓漁港	漚汪排水	臺南市將軍區	0.25	0.4			120.0860083	23.19071667
W1772503	廣山滯洪池	漚汪排水	臺南市將軍區	0.2	0.4			120.1146028	23.21866667
W1772601	宅港橋	急水溪	台 19 線，臺南市學甲區	2.5	6.8			120.2032778	23.25335833
W1772602	南筏子頭橋	頭港排水	南 1 線，臺南市北門區		3.5			120.1666667	23.2745
W1772603	美豐橋	營後排水	171 線，臺南市學甲區	1.8	2.85			120.2032222	23.215
W1772604	德安橋	瓦寮排水	台 19 線，臺南市學甲區	2	2.1			120.1943889	23.24805556

站碼	站名	水系	位置	行動 值	一級 警戒	二級 警戒	三級 警戒	X	Y
W1772605	茄芳橋	羊稠厝排水	南 6 線，臺南市學甲區	2.1	2.35			120.1931778	23.27940833
W1772606	華宗橋	將軍溪排水	南 19 線，臺南市學甲區		2.75			120.1731917	23.22519722
W1772607	學甲 15 號水門	羊稠厝排水	臺南市學甲區三慶里		2.8			120.1937889	23.27103611
W1772701	北門 22 號水門	頭港排水	臺南市北門區	0.45	1.2			120.1351472	23.26672778
W1772702	北門 11 號水門	錦湖排水	臺南市北門區	0.4	1.7			120.12635	23.29899444
W1772703	鯤江橋	鯤江溝排水	臺南市北門區蚵寮里	0.6	1.56			120.1319306	23.28885833
W1772704	玉港橋	玉港排水	臺南市北門區	0.4	1.2			120.1366361	23.26291667
W1773101	菁寮排水出口 內水位	菁寮排水	臺南市後壁區新嘉里菁寮抽水站	11.5	11.9			120.2890611	23.35608333
W1773102	竹圍後橋	後鎮排水	南 80 線，臺南市後壁區	10.7	11.1			120.2966528	23.34120833
W1773103	頂寮橋	下茄苳排水	台 1 線，臺南市後壁區頂安里	18.2	18.6			120.3529528	23.34060833
W1773104	新東橋	下茄苳排水	南 85 線，臺南市後壁區	12.9	13.3			120.3272583	23.33860833
W1773105	菁寮排水出口 外水位	菁寮排水	臺南市後壁區新嘉里菁寮抽水站	11.5	11.9			120.2890611	23.35603333
W1773106	魚寮橋	菁寮排水	南 85-1 線，臺南市後壁區	14.2	14.5			120.3405389	23.36912222
W1773107	菁寮橋	菁寮排水	臺南市後壁區	14	14.3			120.3326611	23.37773056

站碼	站名	水系	位置	行動 值	一級 警戒	二級 警戒	三級 警戒	X	Y
W1773301	科里一號橋	吉貝耍排水	臺南市東山區	32.3	32.7			120.4123806	23.30480833
W1773401	新文橋	龜子港排水	台 1 線，臺南市柳營區	11	11			120.3125889	23.25991389
W1773501	橋頭港橋	麻豆排水	南 63 線，臺南市六甲區菁埔里	3	5			120.2836667	23.23005556
W1773601	龜子港排水出口內水位	龜子港排水	臺南市柳營區	10	8.5			120.2822333	23.26132778
W1773602	八老爺橋	八老爺排水	南 69 線，臺南市柳營區八翁里	9	9			120.2958889	23.27661111
W1773603	大腳腿水閘門內水位	大腳腿水排水	臺南市柳營區重溪里	16	16			120.3427083	23.29459722
W1773604	大腳腿水閘門外水位	大腳腿水排水	臺南市柳營區重溪里	17	18			120.3384	23.2956
W1773605	八老爺排水出口內水位	龜子港排水	臺南市柳營區八翁里	8.04	8.54			120.2904306	23.26220833
W1773606	八老爺排水出口外水位	龜子港排水	臺南市柳營區八翁里	8.5	8.14			120.2903	23.2622
W1773607	龜子港排水出口外水位	龜子港排水	臺南市柳營區	10.5	8			120.2794	23.2618
W1773608	櫻花社區滯洪池	八老爺排水	臺南市柳營區	8.5	9			120.3078722	23.27380278
W1773609	櫻花社區滯洪池-外水	八老爺排水	臺南市柳營區	8.74	9.24			120.3078722	23.27380278
W1773701	番寮橋	岸內排水	南 5 線，臺南市鹽水區	4	4.6			120.2374444	23.29872222

站碼	站名	水系	位置	行動 值	一級 警戒	二級 警戒	三級 警戒	X	Y
W1773702	新田寮排水分 洪水門內水位	新田寮排水	臺南市學甲區		5.38			120.1924444	23.26761111
W1773703	新田寮排水分 洪水門外水位	新田寮排水	臺南市學甲區		3.8			120.1922	23.2672
W1773704	頂洲橋	岸內排水	南 13 線，臺南市學甲區三慶里	3.2	3.7			120.1999444	23.27352778
W1773705	舊營橋	鹽水排水	台 19 線，臺南市鹽水區三明里	4.7	5			120.2615	23.30683333
W1773706	天保厝橋	田寮排水	南 70 線，臺南市鹽水區	3.5	3.9			120.2358167	23.26668611
W1773707	蔦松橋	岸內排水	臺南市鹽水區	5.7	6			120.2722056	23.32391111
W1773708	興農橋	岸內排水	臺南市鹽水區	3.7	4.1			120.2439139	23.30626944
W1773709	歡門橋	岸內排水	臺南市鹽水區	3	4			120.2208778	23.28619722
W1774101	灣裡橋	六分寮中排 二	南 122 線道，臺南市善化區	12.0 7	12.0 7			120.2909167	23.15338889
W1774401	新市橋	虎頭溪排水	台 19 甲線，臺南市新市區永就里	8.2	8.71			120.2923889	23.06605278
W1774501	蘇厝橋	安定排水	南 122 線道，臺南市安定區蘇林里		7.4			120.2507778	23.12593056
W1774502	渡子頭橋	安順寮排水	臺南市官田區渡頭里	2.8	4			120.2406667	23.09883333
W1774503	蘇厝滯洪池進 水口	溪尾排水	臺南市麻豆區	4.2	4.68			120.2546917	23.14055

站碼	站名	水系	位置	行動 值	一級 警戒	二級 警戒	三級 警戒	X	Y
W1774504	蘇厝滯洪池進 水口-外水	溪尾排水	臺南市麻豆區	4.2	4.68			120.2546917	23.14055
W1774505	蘇厝滯洪池出 水口	溪尾排水	臺南市安定區	8.81	10.3 1			120.2481667	23.13179167
W1773302	聖賢橋	吉貝耍排水	台南市東山區南 81 鄉道					120.365144	23.301861
W1773502	玄武橋	麻豆排水	台南市下營區台 19 甲線道	4.3	4.5			120.269494	23.220942
W1774506	港口滯洪池	安順寮排水	台南市安定區港南里					120.236842	23.08625
W1772705	北馬應急站 1 號水門	八掌溪	台南市北門區錦湖里	1	1.5			120.154553	23.30845
W1772706	北門 4 號水門	將軍溪排水	台南市北門區慈安里	1	1.5			120.108083	23.242486

附錄 12-1、經濟部移動式抽水機運用及維護管理作業要點

中華民國 92 年 11 月 4 日經水防字第 09233002541 號函頒

中華民國 94 年 1 月 24 日經水防字第 09433000080 號函修正

中華民國 95 年 2 月 21 日經水防字第 09533000110 號函修正

- 一、 經濟部(以下簡稱本部)為效率化運用調度、制度化維護管理移動式抽水機(以下簡稱抽水機)，依據水災災害防救業務計畫防救災整備規定，訂定本要點。
- 二、 本要點適用範圍包含本部所屬機關、內政部、直轄市、縣(市)政府及鄉(鎮、市、區)公所等所有之抽水機。
- 三、 抽水機以財產所有機關為管理機關；以實際控制運用之機關(構)、法人、團體為使用單位。
前項管理機關應負責抽水機之維護及更新，使用單位應負責抽水機之操作、保管及運轉油料供應。
- 四、 使用單位應將抽水機編號、型式、管理機關名稱、使用單位名稱、保管地點及專責保管人員姓名暨聯絡電話等基本資料依附表一格式建檔，於每年汛期前送直轄市、縣(市)主管機關彙轉本部水利署。使用單位為本部水利署所屬機關者，應於前項規定期限前，將基本資料逕送本部水利署。
本部水利署應將前二項彙整資料建置成資料庫，提供防救災單位運用。
- 五、 抽水機資料有異動或其他狀況時，管理機關及使用單位應通報本部水利署。
使用單位於颱風豪雨期間，應將抽水機運用狀況依附表二格式定時通報轄管水災災害防救業務業務主管機關之應變中心或小組。
- 六、 直轄市、縣(市)政府於每年汛期前，應參考淹水潛勢分析及歷年淹水事件，完成抽水機預佈規劃，納入水災危險潛勢地區保全計畫，並報本部備查。
- 七、 抽水機運用時機如下：
 - (一)中央氣象局發布豪、大雨特報或海上或海上陸上颱風警報期間之淹

水或缺水事件。

(二)早災期間缺水事件。

(三)政府機關、行政法人及公法人業務範圍之淹水或缺水事件。

(四)非屬上述第一款至第三款情形，但因事涉多數人公益或影響民眾生活之重大淹水或缺水事件。

抽水機應以運用於重大災害搶救為優先。

八、 抽水機運用之種類如下：

(一)待命：使用單位因應災害潛勢，將抽水機上車，以便隨時出動。

(二)出勤：使用單位依第七點所列事件，派遣抽水機進行抽水作業，且於完成抽水作業後歸建。

(三)調用：管理機關或使用單位依第七點所列抽水事件，派遣抽水機長期協助其他政府機關、行政法人或公法人作業。

(四)調度：管理機關或直轄市、縣（市）政府基於整體災害搶救需要，指派抽水機進行待命、出勤或調用之作業。

使用單位因其他單位申請派遣支援之抽水機出勤時間超過6個月以上時，得將該抽水機之申請支援單位變更為其使用單位。

九、 颱風豪雨應變期間，抽水機待命及出勤之調度原則如下：

(一)警報發布後，警戒區內使用單位得依權責考量、管理機關通報、本部或本部水利署應變小組通報，預佈抽水機，並維持適當抽水機組待命，待命之抽水機一旦接獲淹水災害通報後，應於十分鐘內，出勤抽水作業。

(二)各級水災災害防救業務主管機關接獲災情資訊後，應依權責通報使用單位，視災情狀況出動抽水機救災。

(三)使用單位自有抽水機組不足以因應災情時，得申請轄管水災災害防救業務主管機關調度支援。

(四)各管理機關及使用單位接獲行政院災害防救委員會(中央災害應變

中心)、本部(本部災害應變小組)、本部水利署(本部水利署災害應變小組)通報,調度其所有或使用之抽水機時,非有正當理由不得拒絕,且應儘速將調度所需抽水機運至指定地點,向指定單位、人員報到。

(五)第三款之支援申請,如係重大緊急事件,得跨級申請之。但應副知轄管水災災害防救業務主管機關。

抽水機出勤後,使用單位應立即將出勤、預定抵達抽水地點、啟動抽水作業時間、操作人員姓名及聯絡電話回報轄管水災災害防救業務主管機關,並副知本部或本部水利署應變小組。

十、非屬颱風豪雨期間,抽水機待命、出勤及調用之調度,由各管理機關或使用單位自行為之,惟不得影響防災緊急調度。

為因應災害或緊急事件需求之調度者,其調度原則依第九點規定。

十一、依第九點規定申請支援之抽水機,申請單位應提供出勤地點、災害情形、受災範圍、排放地點、所需機組數量及型號、報到地點、受理報到人員連絡資料(含姓名、電話、職稱),並供應運轉油料及人員餐飲。

抽水機依第九點待命及出勤期間,不得採用任何方式將抽水機組或其附件固定,減損機組機動救災之功能。

十二、使用單位應製作抽水機運作及淹水災情歷程資料備查。

各級水災災害防救業務主管機關應隨時派員查核、督導抽水機作業情形。

十三、依第九點申請支援之申請單位,應於災害減輕或消除後,立即歸還抽水機。但管理機關或使用單位認為無支援必要時,得主動召回抽水機,並告知申請單位。

前項使用單位應確認歸還之抽水機設備完整且功能正常。如有故障或損壞,申請單位應負責修復;無法修復時,應負責賠償。

十四、抽水機出勤時應由公務人員專責監控;一處淹水或缺水地點,至少應由一位專責人員隨同出勤。

前項專責人員，原則由使用單位派遣，惟經協調得由申請單位派遣之。

第一項淹水地點範圍，一處最大以一村(里)為限。但依其範圍專責人員足以掌控抽水機之運作使用者，不在此限。

支援直轄市、縣(市)政府之抽水機，報到後，申請之直轄市、縣(市)政府應變中心指揮官應指派第一項之專責人員；惟同一淹水處跨兩以上直轄市、縣(市)者，由本部水利署指派所屬機關人員擔任第一項之專責人員。

十五、管理機關每年應編列抽水機維護保養經費。

抽水機於防汛期間發生故障時，管理機關得協調使用單位先行墊付修理。

十六、管理機關應指派專人負責機組設備維護保養等工作，定期辦理所有抽水機之維護保養工作，並記錄保養、運轉資料備查。

管理機關及使用單位之維護保養工作得委外辦理。

十七、使用單位應指派專人負責機組設備管理、運轉及保管等工作。

十八、本部得定期督導各管理機關及使用單位就抽水機之運用、維護管理紀錄及維護保養經費編列情形，並納入年度防災績效考評。經本部評選優良者，得建議予相關人員適當之獎勵。

附錄 12-2、經濟部淹水災害通報作業要點

97 年 12 月 10 日經水字第 09704606470 號函

98 年 4 月 10 日經水授字第 09820221580 號函

- 一、 經濟部(以下簡稱本部)為使本部水利署暨所屬機關、內政部、行政院農業委員會以及各直轄市與縣(市)政府辦理水災災害防救業務計畫(以下簡稱水災防救計畫)之災情蒐集及通報作業有所依循，特訂定本要點。
- 二、 各級水災災害防救業務主管機關應蒐集及查證淹水災情，並立即通報相關權責機關，進行救災作業。
- 三、 各級水災災害防救業務主管機關應建立水利單位人員巡察、民眾傳遞、媒體監看及其他通報機制，並得建立防汛隊等多元化災情蒐集、查報管道，以及時掌握淹水災害災情。
- 四、 直轄市、縣(市)政府應於每年防汛期前，完成災害應變中心淹水災情巡察、通報及查證人員編組，並報本部備查。
鄉(鎮、市、區)公所應於每年防汛期前，完成災害應變中心淹水災情巡察、通報及查證人員編組，並報直轄市、縣(市)政府備查。
- 五、 前點編組人員之職掌如下：
 - (一)災情巡察人員：巡察轄管範圍，主動察覺災情。
 - (二)災情通報人員：通報災情予權責機關。
 - (三)災情查證人員：確認由民眾傳遞及媒體傳播災情之正確性。
- 六、 直轄市及縣(市)政府應依水災防救計畫及第三點規定，於轄區內易積淹水鄉(鎮、市、區)組成防汛隊，協助淹水災情巡察、通報及查證作業。
前項防汛隊得併同於依河川管理辦法規定組成之防汛搶險隊，亦得優先由直轄市、縣(市)轄區內之義警民防組織、巡守隊、救難組織編成。
- 七、 防汛隊應協助直轄市、縣(市)政府執行下列任務：

(一)轄區內水情與淹水災情之巡察、查證及通報作業。

(二)轄區內水利設施之巡察。

(三)轄區水利設施防汛搶險工作之執行。

八、直轄市、縣(市)政府應定期辦理淹水災情巡察、查證、通報人員及防汛隊隊員之教育訓練及演練。直轄市、縣(市)政府應於每年汛期後，辦理淹水災情巡察、查證、通報人員及防汛隊與其隊員之成效考核。考核優異者得報經本部覆核後，由本部發給獎金及獎狀之鼓勵。

前項考核要點由直轄市、縣(市)政府依權責訂之；覆核及獎勵要點由本部另訂之。

九、各級政府機關為蒐集災情應設置災情通報專線,提供民眾主動告知或其他單位（機構）通報災情。

十、直轄市、縣(市)政府、鄉(鎮、市、區)水災災害防救業務主管機關蒐集之災情資訊，應依附件一格式彙整後，屬市區排水（含下水道）淹水災患者，應通報內政部；屬農田灌溉排水及野溪淹水災患者，應通報行政院農業委員會；屬河川、區域排水淹水災患者，應通報本部。

前項淹水災害屬通報內政部及行政院農業委員會者，應同時副知本部，俾彙整通報行政院災害防救委員會。

中央管河川及區域排水之淹水災患者，應由本部水利署所屬機關依附件一格式彙整通報本部。

十一、內政部、行政院農業委員會及本部於中央災害應變中心一級及二級開設期間應將彙整之災情，逕送中央災害應變中心及本部應變小組統籌運用。

十二、各級水災災害防救業務主管機關自民眾告知、媒體監看或其他單位（機構）通報知悉災情時，應立即指派或通知權責機關指派災情查證人員或防汛隊隊員，依附件二格式進行查證作業。

查證人員或防汛隊隊員應將查證結果，立即通報指派機關。經查災情有誤時，權責機關應予澄清。

- 十三、各級水災災害防救業務主管機關除應持續追蹤災情處置情形，及依附件三格式填報災情處置情形外，並應依第十點規定程序通報行政院災害防救委員會或依第十一點陳報中央災害應變中心。

前項災情追蹤，俟災情排除或不影響交通與重要生活機能後，解除列管。

- 十四、本要點所訂災情通報程序詳如附圖。

- 十五、本部應訂定業務督導計畫，於每年汛期前，督導及檢查直轄市、縣(市)政府及本部水利署所屬機關，辦理淹水災情蒐集、通報及查證業務之整備狀況與執行成效。

附錄 12-3、各級政府災時對疏散撤離之作業分工事項表

(行政院秘書處 99 年 8 月 16 日院臺忠字第 0990102203 號函)

單位 執行內容	中央政府	縣(市) 政府	鄉(鎮、市) 公所	村里	備註
1.提供地方警戒資訊	◎ (給縣市)	○ (給鄉鎮)	○ (給村里)		含公路通阻與封橋封路資訊
2.劃定管制區	△ (協助縣市)	◎ (負責劃定)	○ (協助縣市)		管制區禁止民眾進入活動
3.劃定應撤離村里		○ (協助鄉鎮)	◎ (負責劃定)		
4.建立應撤離名冊		△ (協助並確認)	○ (綜整名冊)	◎ (統籌負責)	鄉(鎮、市)公所應調派必要行政人力，協助村里進行調查作業。
5.收容場所準備	△ (其他支援)	○ (協助並確認)	◎ (統籌負責)		含各類物資之整備
6.提供交通工具	△ (其他支援)	◎ (統籌負責)	○ (協助)		
7.下達疏散撤離命令並通知應撤離村里		○ (協助鄉鎮)	◎ (統籌負責)		
8.通知應撤離民眾			○ (協助並確認)	◎ (統籌負責)	由警政、消防系統共同協助村里辦理通知民眾撤離事宜(含集合時間及地點之通知)。
9.回報中央疏散情形		◎ (統籌負責)	○ (協助)		輸入 EMIC 災情系統
10.通知民眾返家		△ (交通支援)	◎ (統籌負責)	○ (協助並確認)	

備註：◎-主辦、○-協辦、△-支援